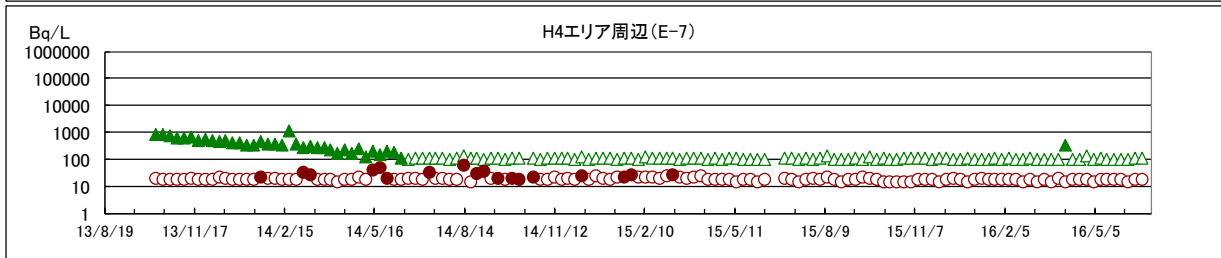
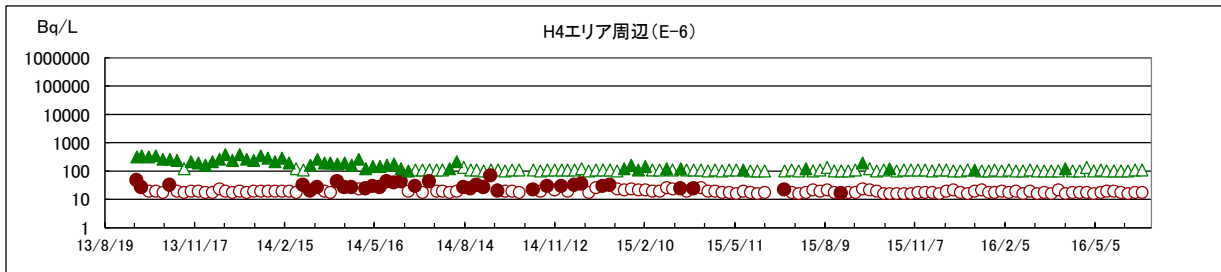
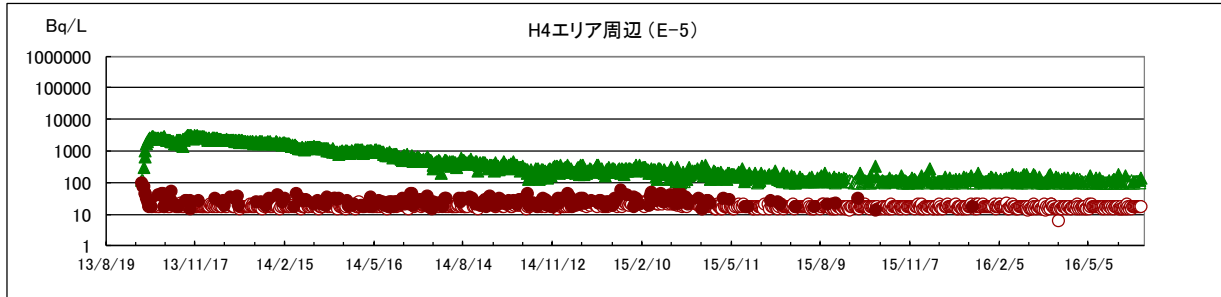
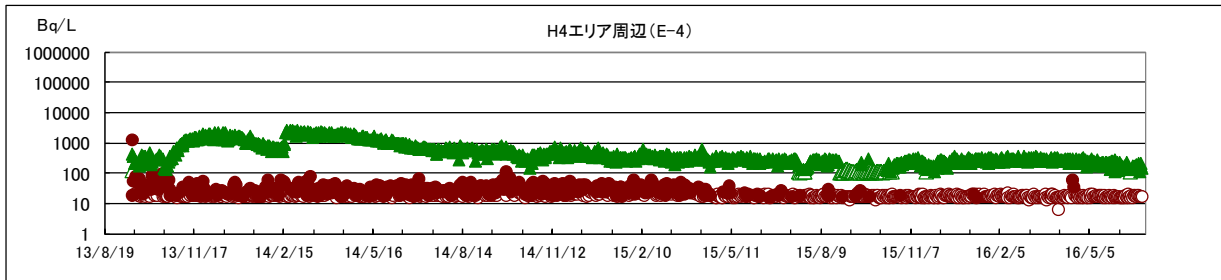
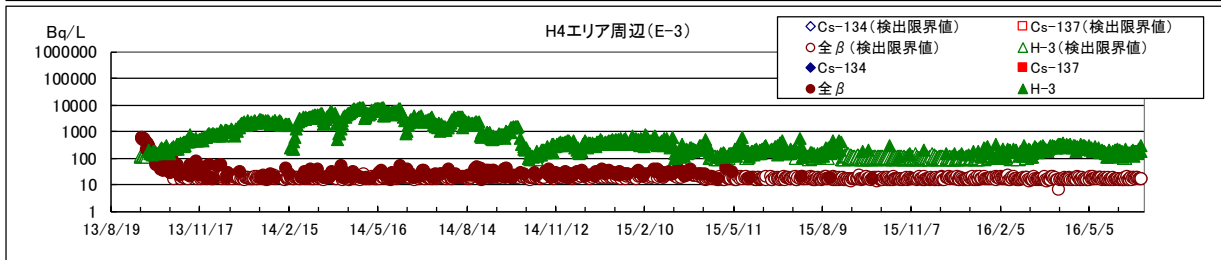
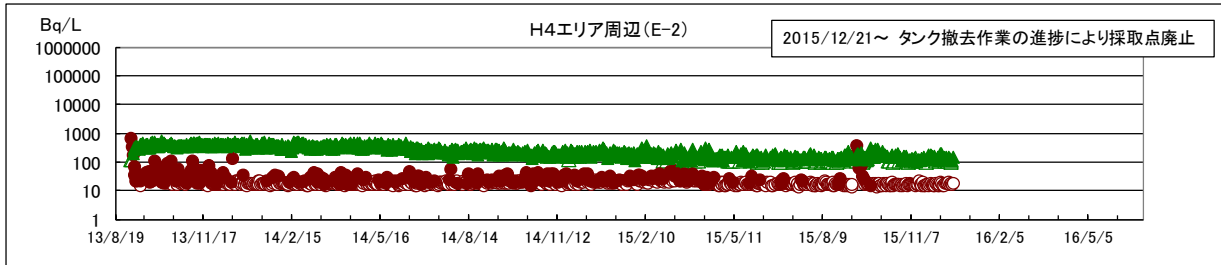
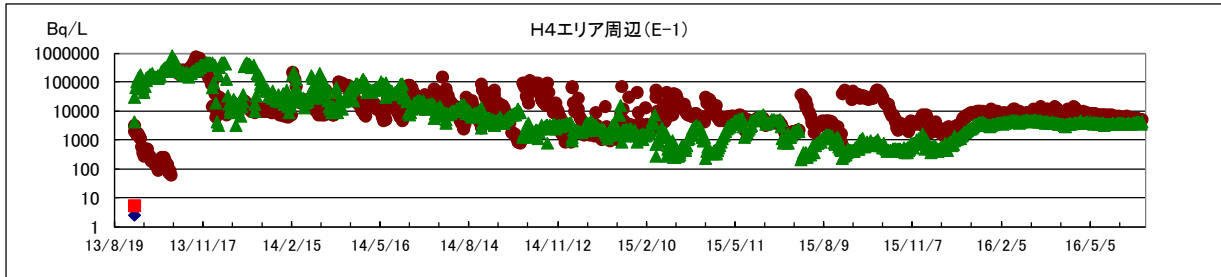


H4・H6エリアタンク漏えいによる汚染の影響調査

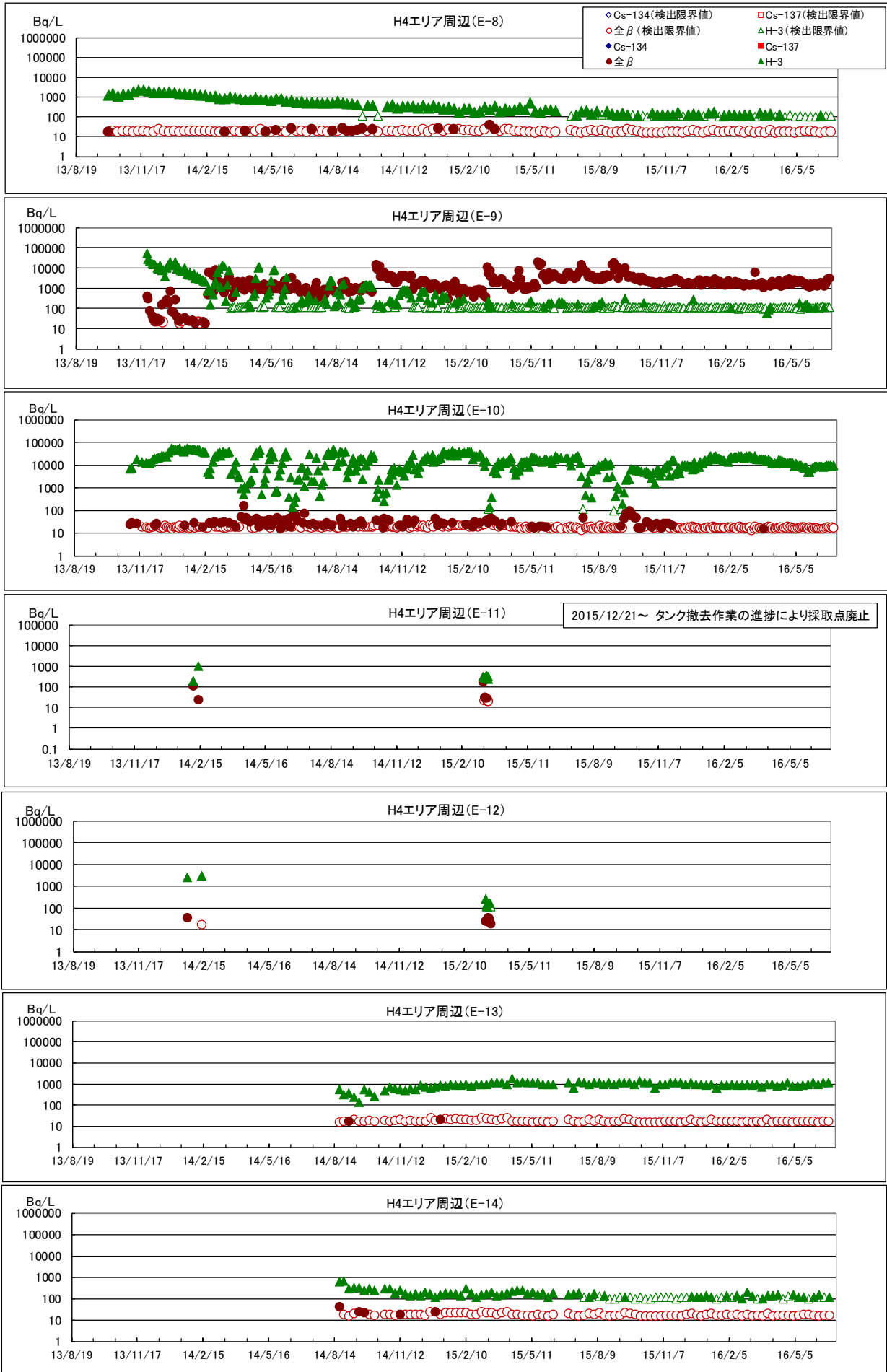
- ①追加ボーリング観測孔の放射性物質濃度推移
- ②地下水バイパス調査孔・揚水井の放射性物質濃度推移
- ③排水路の放射性物質濃度推移
- ④海水の放射性物質濃度推移

サンプリング箇所

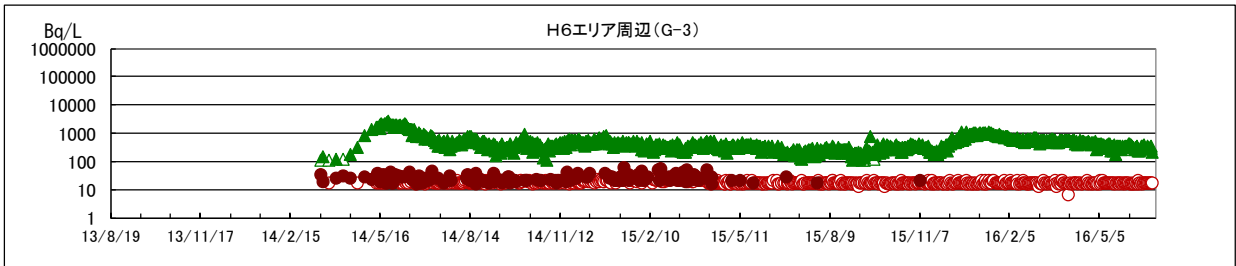
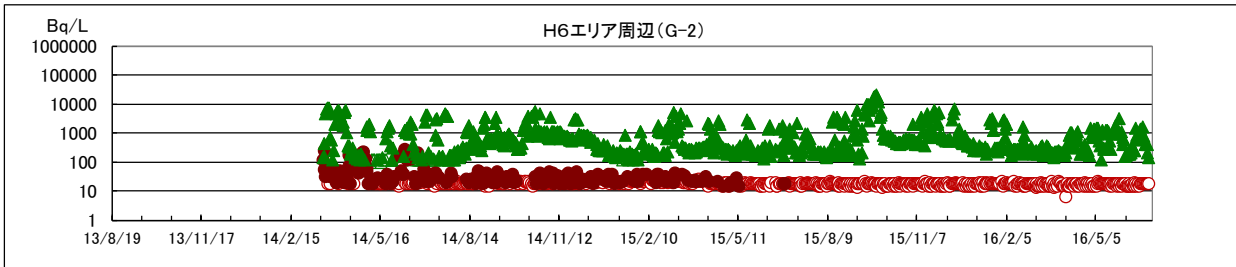
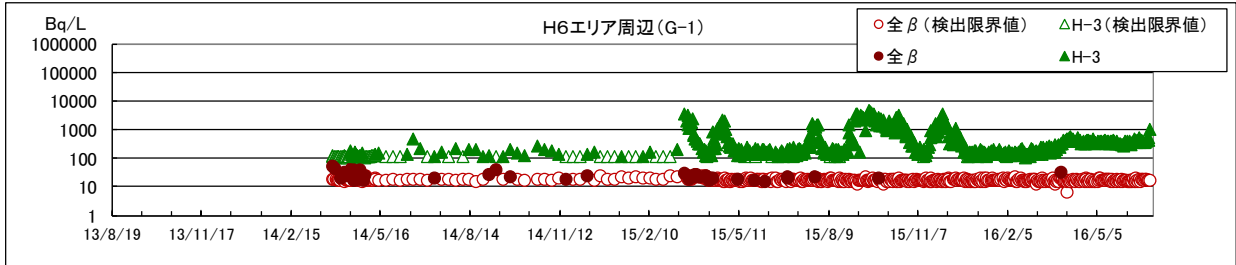
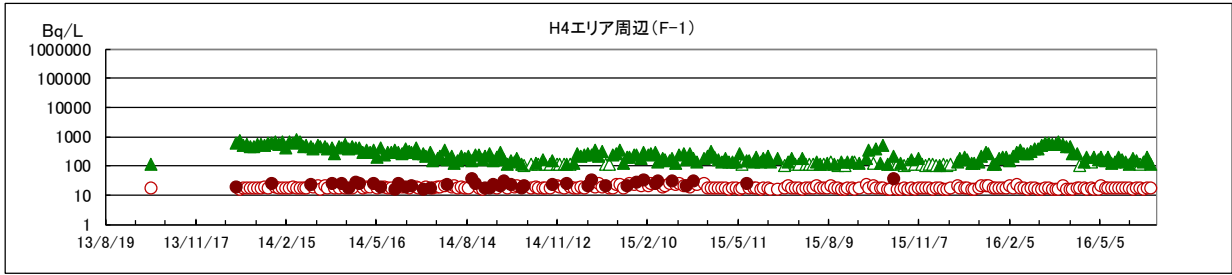
①追加ボーリング観測孔の放射性物質濃度推移(1/3)



①追加ボーリング調査孔の放射性物質濃度推移(2/3)

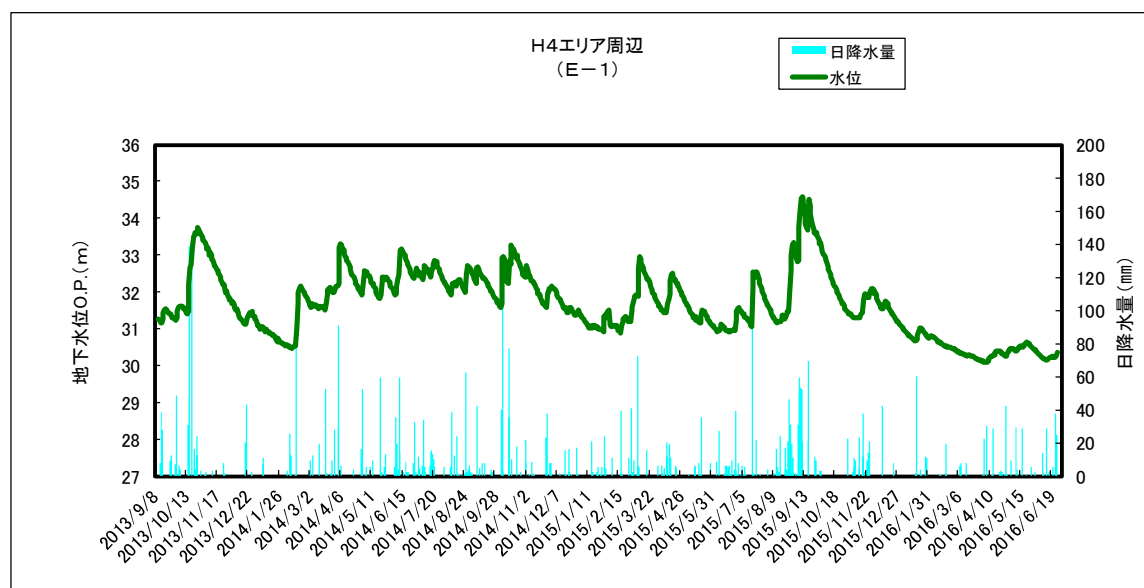
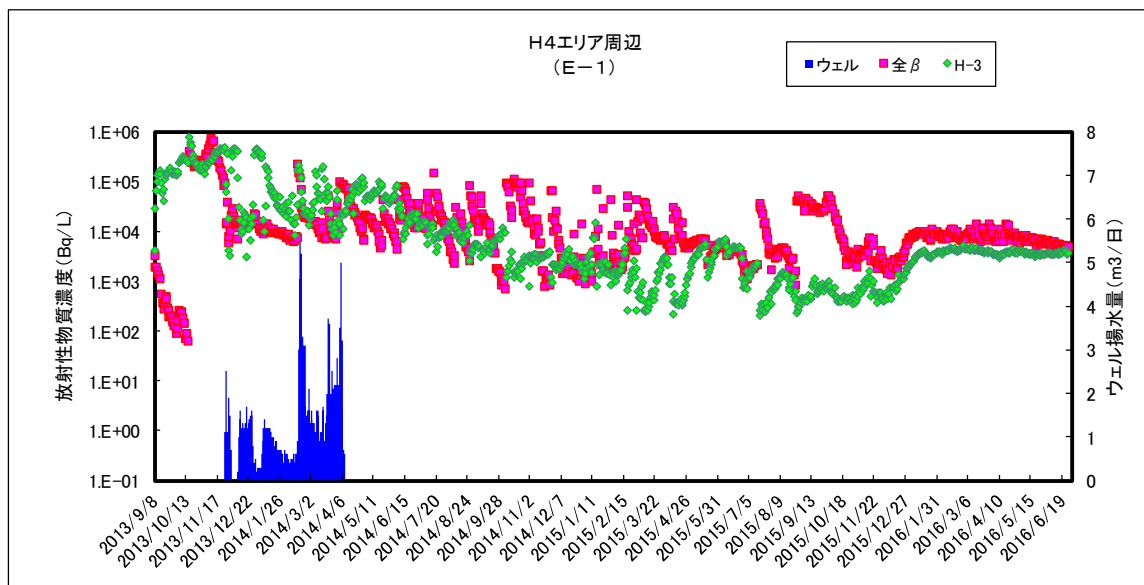


①追加ボーリング観測孔の放射性物質濃度推移(3/3)



<2014/5/12より採取頻度変更>
 G-1: 毎日→1回/週
 検出限界値未満で安定していることから頻度減
 G-3: 1回/週→毎日
 H-3が上昇傾向にあることから頻度増

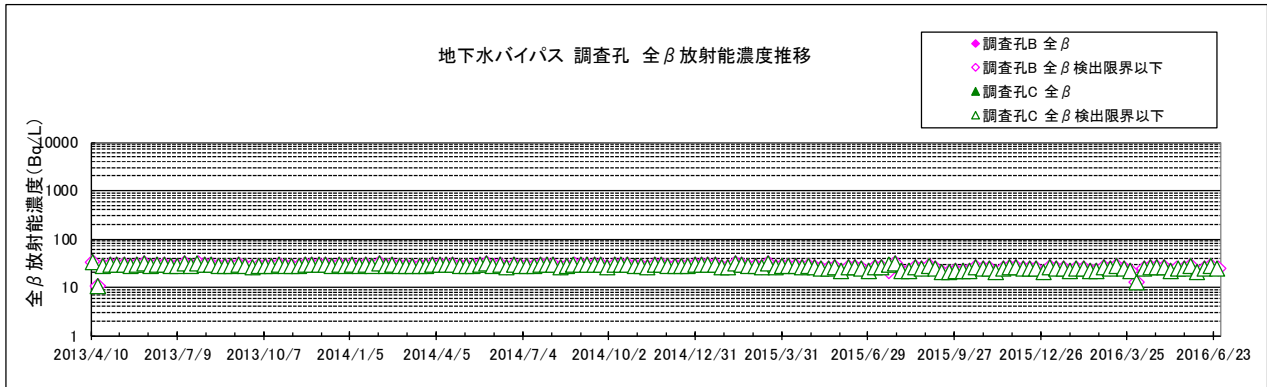
観測孔E-1の放射性物質濃度と降水量、地下水位との関係



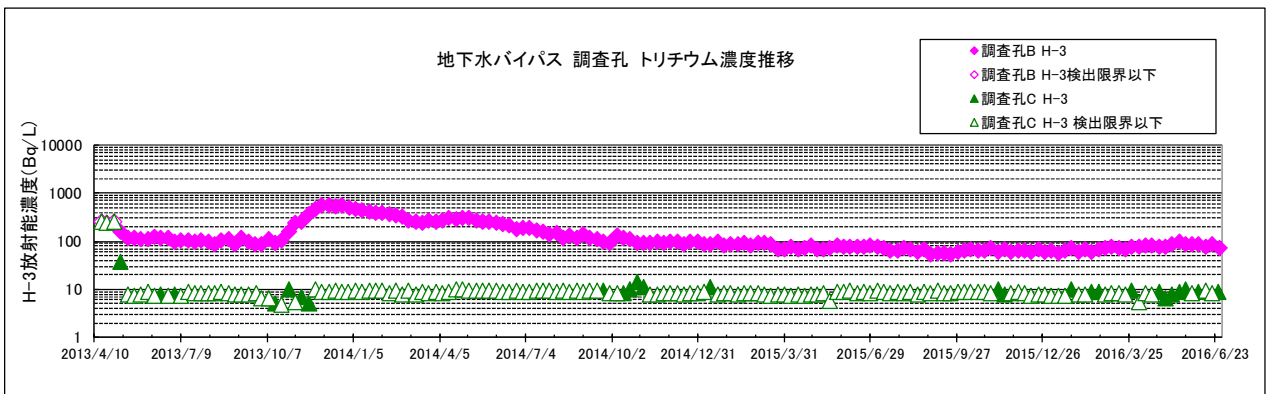
②地下水バイパス調査孔・揚水井の放射性物質濃度推移(1/2)

地下水バイパス調査孔

【全β】



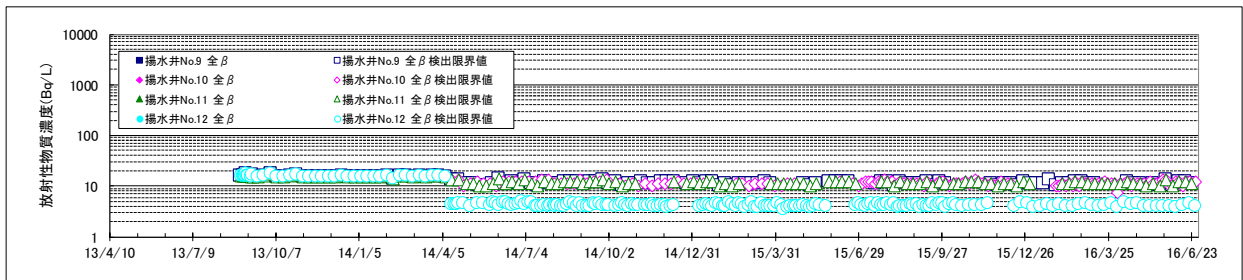
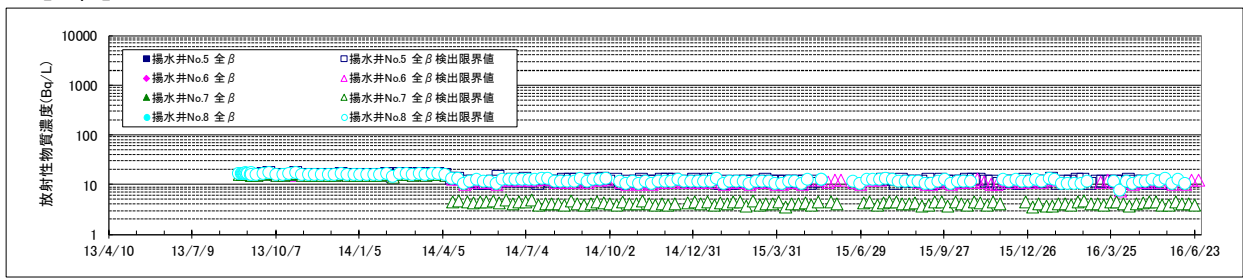
【トリチウム】



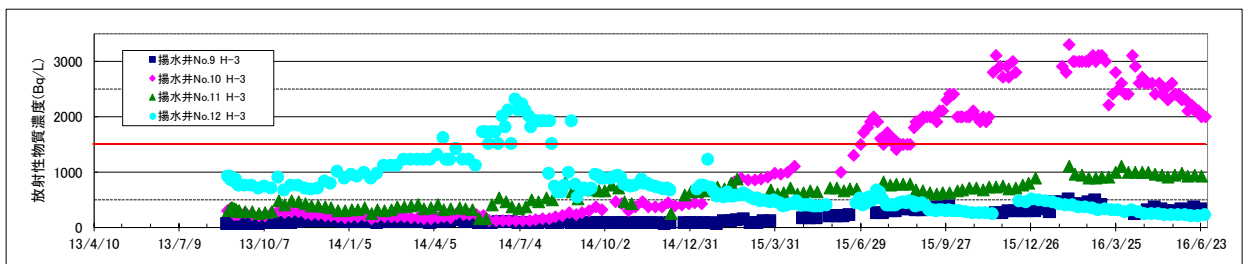
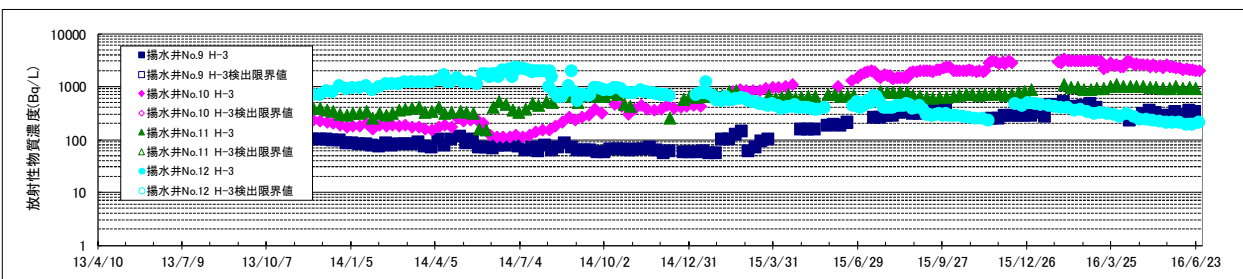
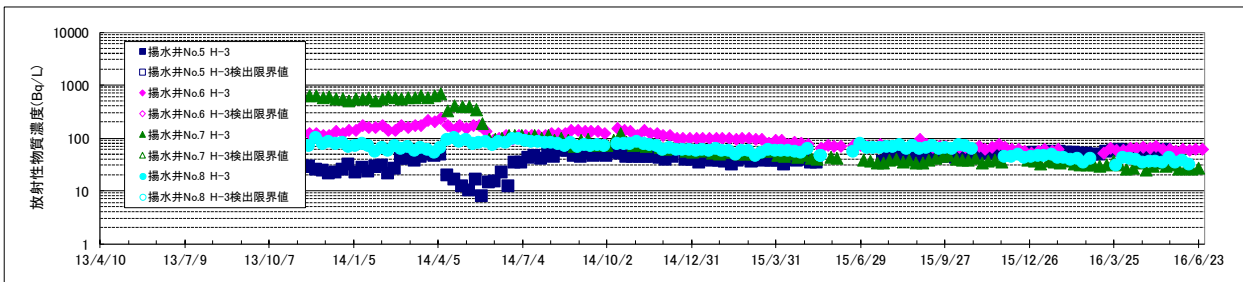
②地下水バイパス調査孔・揚水井の放射性物質濃度推移(2/2)

地下水バイパス揚水井

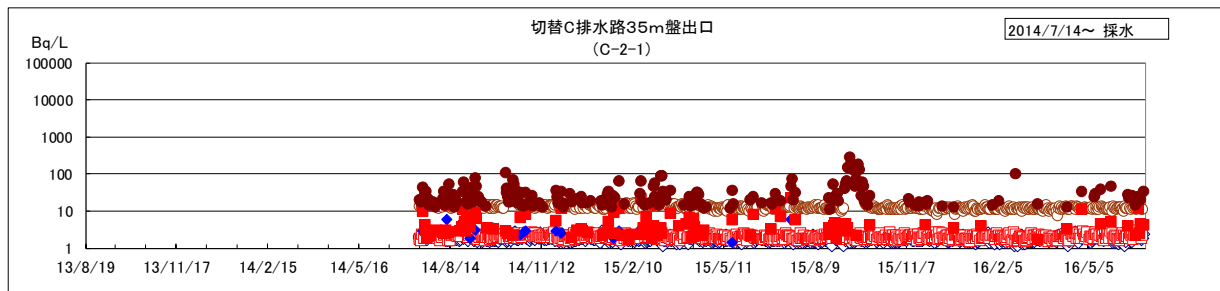
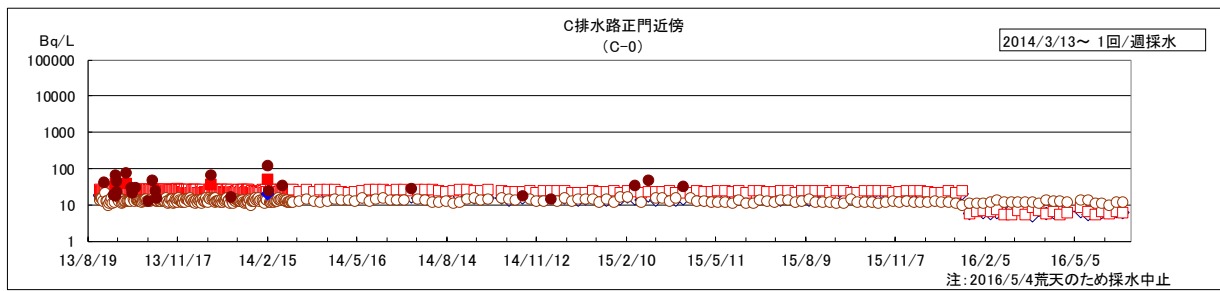
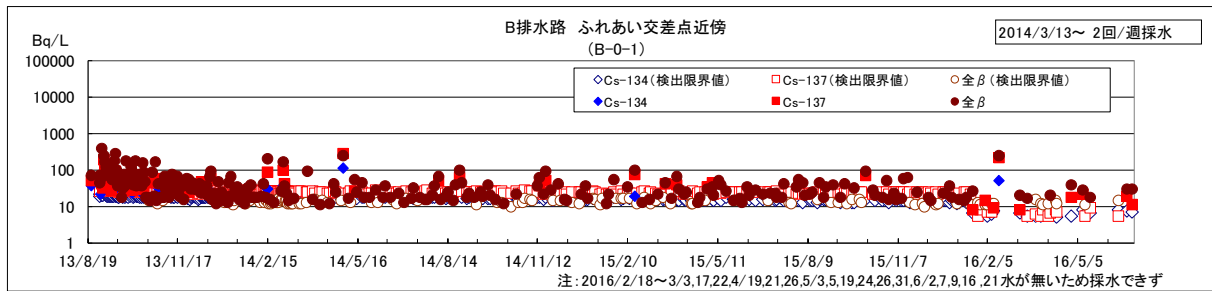
【全β】



【トリチウム】

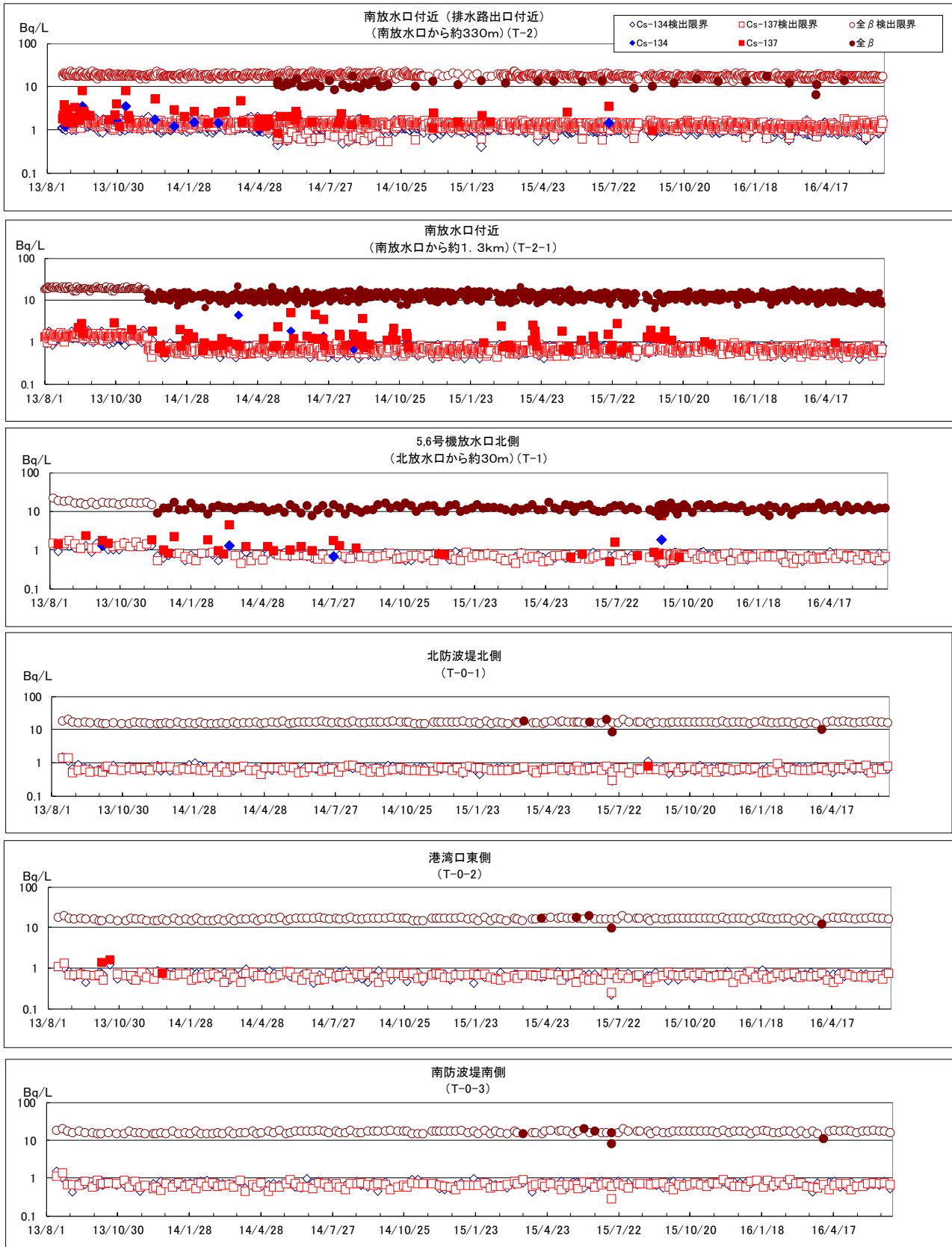


③排水路の放射性物質濃度推移



(注)
Cs-134, 137の検出限界値を見直し(B排水路ふれあい交差点近傍: 1/21~, C排水路正門近傍: 1/20~)。

④海水の放射性物質濃度推移



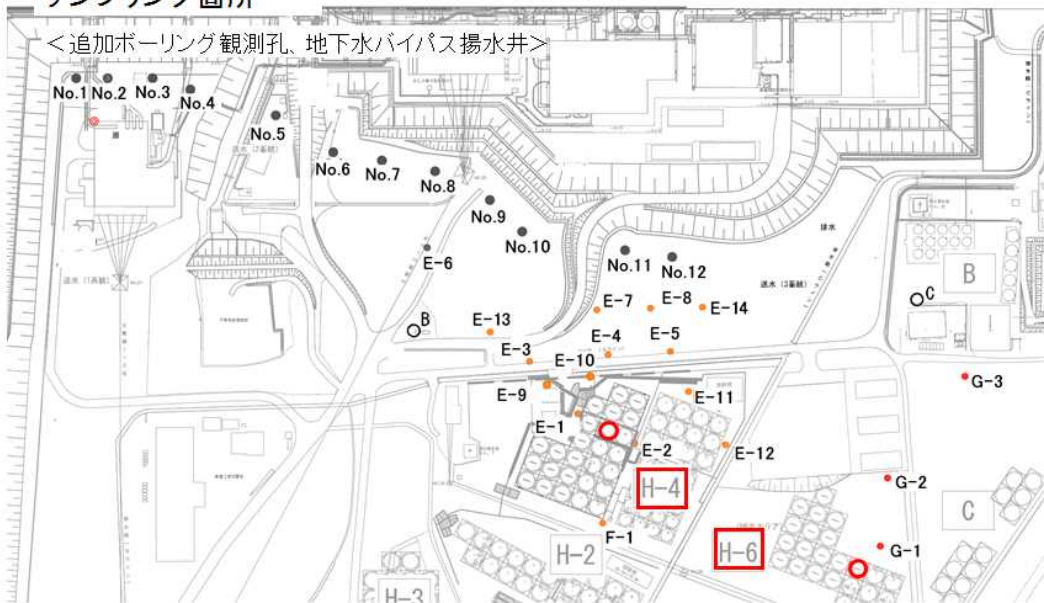
(注)

南放水口付近(排水路出口付近): 全βは地下水バイパス排水中に検出限界値を下げて分析したものも表示している。

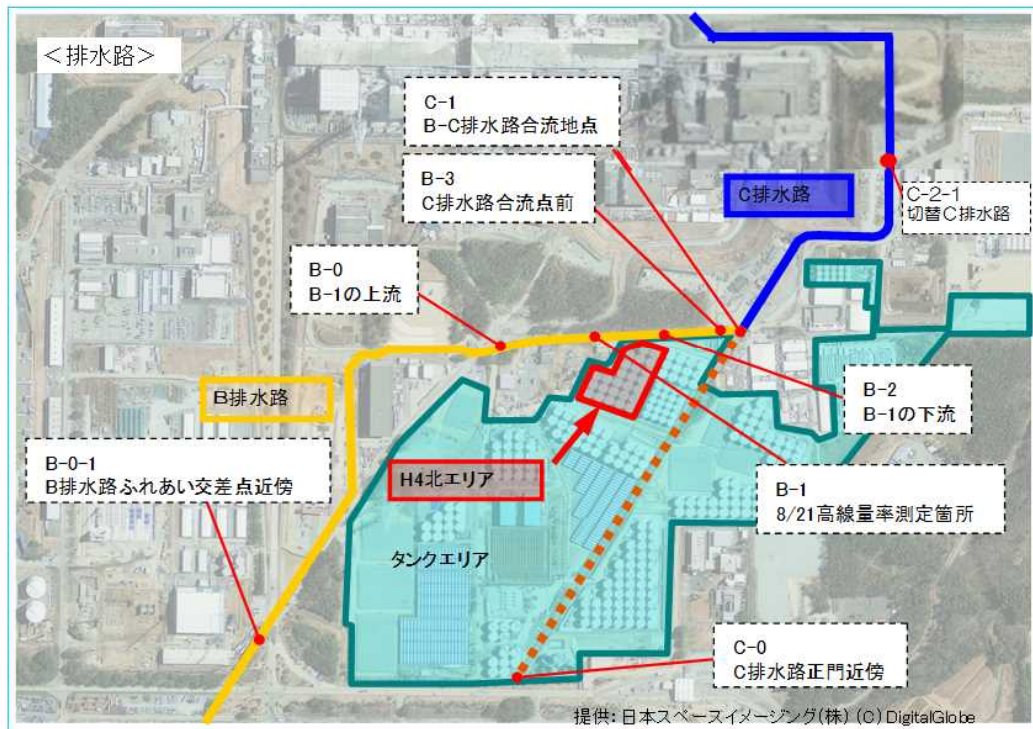
北防波堤北側、港湾口東側、南防波堤南側: 全βの検出が増えたため15/7/13は第三者機関においても検出限界値を下げて分析したものも表示している。

サンプリング箇所

<追加ボーリング観測孔、地下水バイパス揚水井>



<排水路>



提供: 日本スペースイメージング(株) (C) DigitalGlobe

<海水>

