様式第十五（第９条関係）

変更後の認定新事業活動計画の内容の公表

１．変更認定をした年月日
　　令和５年３月１５日

２．変更後の認定新事業活動実施者名
　　株式会社Ｌｕｕｐ

３．変更後の認定新事業活動計画の目標
　　ヘルメットを任意等とする特例措置を活用し、以下の目的の達成を目指す。
- 電動キックボードの利用者及び他の交通主体の双方にとって安心・安全に利用されるような運営方法や仕組についての検討を行う
- 電動キックボードの安全な公道走行に当たっての利用方法についての正しい理解の促進
- 電動キックボードのシェアリングサービスが将来にわたり継続的に発展していくためのビジネスモデルの確立

４．変更後の認定新事業活動計画の内容
（１）新事業活動に係る事業の内容
　　下記（２）に記載するエリアにおいて、一定期間、電動キックボードを利用する権利を付与し、利用者の走行データ等をＧＰＳを介して収集する。本事業を通じて、電動キックボードの利用者及び他の交通主体の双方にとって安心・安全に利用されるような運営方法や仕組についての検討を行うとともに、電動キックボードの安全な公道走行に当たっての利用方法についての正しい理解の促進を行い、電動キックボードのシェアリングサービスが将来にわたり継続的に発展していくためのビジネスモデルの確立を検討する。

（２）新事業活動を行う場所の住所
　　宮城県仙台市、栃木県宇都宮市、埼玉県さいたま市、東京都千代田区、中央区、港区、新宿区、文京区、台東区、墨田区、江東区、品川区、目黒区、大田区、世田谷区、渋谷区、中野区、杉並区、豊島区、北区、荒川区、板橋区、練馬区、足立区、葛飾区、江戸川区、武蔵野市、三鷹市、神奈川県横浜市神奈川区、西区、中区、愛知県名古屋市、京都府京都市、宇治市、大阪府大阪市、兵庫県神戸市

（３）規制の趣旨に照らし、新事業活動と併せて実施することが必要となる措置の内容
　　新事業活動計画に従って実施する事業が、次の１）、２）、３）をいずれも満たし、かつ本事業で使用される電動キックボード（以下「小型電動車」という。）が次の一定の基準を満たしていること。
　　１）貸し渡される小型電動車の走行速度その他の運転の状況に関する記録の作成を適切に行う旨が記載されていること。
　　２）貸し渡される小型電動車に係る交通事故があった場合その他当該新事業活動の安全な実施に支障が生じた場合における国家公安委員会、経済産業省、国土交通省への報告その他の必要な措置が行われる旨が記載されていること。
　　３）当該新事業活動を実施する区域として記載された区域内に交通の著しく頻繁な道路がないこと。
　　（一定の基準の内容）
　　ア　車体の大きさは、次に掲げる長さ、幅及び高さを超えないこと。

(ｱ)　長さ　140センチメートル
(ｲ)　幅　80センチメートル
(ｳ)　高さ　140センチメートル
イ　車体の構造は、次に掲げるものであること。
(ｱ)　原動機として、電動機を用いること。
(ｲ)　15キロメートル毎時を超える速度を出すことができないこと。
(ｳ)　運転者席は、立席であること。

５．変更後の新事業活動の開始時期及び終了時期
令和３年４月～令和６年４月

株式会社Luup実証エリア

宮城県仙台市

特例対象外区間	有
普通自転車専用通行帯	有
自転車道	有

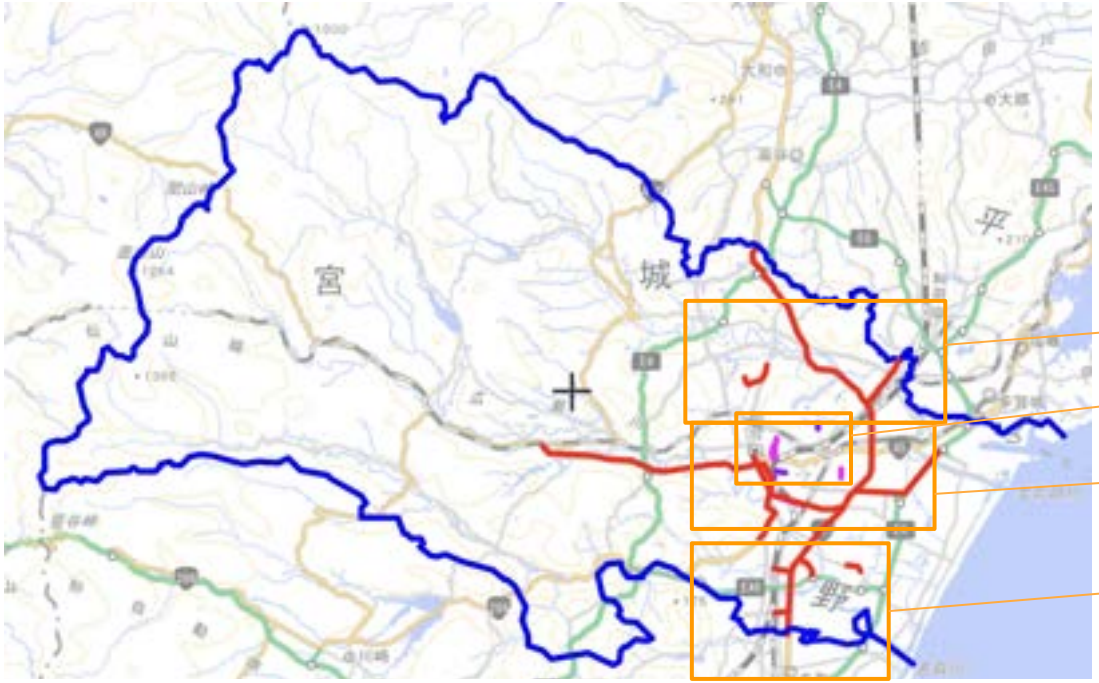

青枠:実証エリア

赤線:特例対象外区間

ピンク線:普通自転車専用通行帯

紫線:自転車道

地理院地図 Vector (国土地理院)を加工して株式会社 Luup 作成

2022/3/31 現在　今後変更の可能性あり

株式会社Luup実証エリア

宮城県仙台市青葉区、宮城野区

特例対象外区間	有
普通自転車専用通行帯	有
自転車道	有

地理院地図 Vector (国土地理院)を加工して株式会社 Luup 作成

赤線:特例対象外区間
国道48号
青葉区一番町3-7～青葉区花京院1-3-2
青葉区中央1-10～青葉区五橋2-1-25

国道286号
青葉区一番町4～葉区五橋2-1-25

ピンク線:普通自転車専用通行帯
市道宮町通線
青葉区宮町1-3～青葉区宮町1-4
青葉区宮町2-2～青葉区宮町2-3
青葉区宮町3-5～青葉区宮町3-7

市道卸町大和町線
宮城野区東宮城野4～若林区卸町1

紫線:自転車道
仙台駅線路下
青葉区中央1-1～宮城野区榴岡1ー4-16

宮城野通
宮城野区榴岡2-5～宮城野区榴岡3-1

市道台原南小泉線
宮城野区東仙台6-5～宮城野区枡江1

2022/3/31 現在　今後変更の可能性あり

株式会社Luup実証エリア

宮城県仙台市太白区、若林区

特例対象外区間	有
普通自転車専用通行帯	無
自転車道	無

地理院地図 Vector (国土地理院)を加工して株式会社 Luup 作成

青枠：**実証エリア**

赤線：**特例対象外区間**

国道4号
太白区郡山4～若林区若林7丁目

国道4号（仙台バイパス）
太白区郡山4～太白区郡山菖蒲田

主要地方道90号
太白区太子堂1～太白区郡山7

県道130号
太白区中田5-2～太白区中田5-13

井土長町線
若林区上飯田天神１１９～若林区今泉118−2

2022/3/31 現在　今後変更の可能性あり

株式会社Luup実証エリア

宮城県仙台市青葉区、宮城野区（一部泉区）

特例対象外区間	有
普通自転車専用通行帯	無
自転車道	無

地理院地図 Vector (国土地理院)を加工して株式会社 Luup 作成

青枠：**実証エリア**

赤線：**特例象外区間**

仙台泉線
- 泉区虹の丘～青葉区東勝山2
- 青葉区東勝山2～青葉区北根3
- 青葉区北根3～青葉区北根黒松

国道4号
- 泉区七北田新道～宮城野区燕沢前塚

県道8号
- 宮城野区岩切１～宮城野区岩切観音前

2022/3/31 現在　今後変更の可能性あり

株式会社Luup実証エリア

宮城県仙台市青葉区、若林区、宮城野区（一部太白区）

特例対象外区間	有
普通自転車専用通行帯	有
自転車道	有

地理院地図 Vector (国土地理院)を加工して株式会社 Luup 作成

赤線:特例対象外区間

国道48号
青葉区郷六大霜～青葉区中央2-11

愛宕上杉通
青葉区中央2-11～青葉区五橋2-11

県道235号
青葉区五橋2-11～若林区中倉3-16

国道4号
宮城野区新田東4～林区若林4

県道137号
若林区大和町5-33～若林区六丁の目南町9

県道23号
若林区六丁の目南町9～宮城野区中野

国道286号
青葉区一番町4～太白区鹿野1丁目

ピンク線:普通自転車専用通行帯

市道宮町通線
青葉区宮町1-3～青葉区宮町1-4
青葉区宮町2-2～青葉区宮町2-3
青葉区宮町3-5～青葉区宮町3-7

市道卸町大和町線
宮城野区東宮城野4～宮城野区萩野町3-9

県道235号
若林区荒町106-1～若林区南鍛冶町70

紫線:自転車道

仙台駅線路下
青葉区中央1-1～宮城野区榴岡1-4-16

宮城野通
宮城野区榴岡2-5～宮城野区榴岡3丁目1

市道台原南小泉線
宮城野区東仙台6丁目5～宮城野区枡江1

2022/3/31 現在　今後変更の可能性あり

株式会社Luup実証エリア

さいたま市

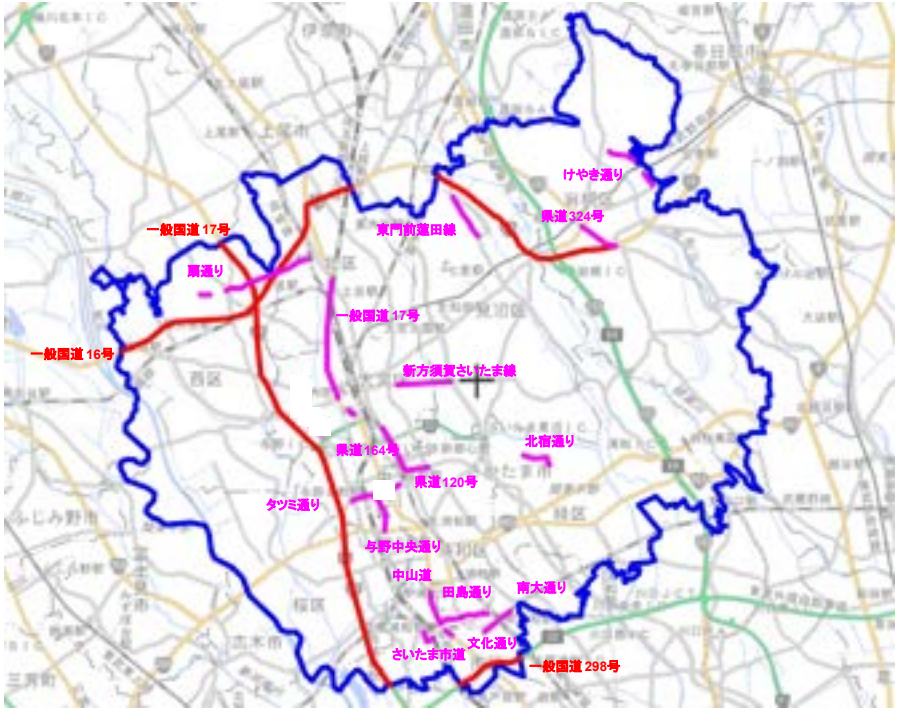

地理院地図 Vector（国土地理院）を加工して株式会社Luup作成

青枠：**実証エリア**
赤線：**特例対象外区間**

一般国道 16号
西区川越市境～北区吉野町2丁目1491番1号
見沼区上尾市境～岩槻区東町2丁目8番8号

一般国道 17号
南区内谷1丁目7番5号～ 西区清河寺1003番1号

一般国道 298号
南区辻6丁目5番31号～南区文蔵3丁目川口市境
ピンク線：**普通自転車専用通行帯**

一般国道 17号
北区東大成町2丁目558番～大宮区桜木町1丁目10番8号
大宮区大成町2丁目167番1号～大宮区大成町1丁目79番

扇通り
北区日進町3丁目511番1号～西区清河寺1242番
西区西大宮4丁目7番6号～西区西大宮4丁目3番2号

東門前蓮田線
見沼区丸ヶ崎1036番4号～見沼区春岡2丁目39番9号

県道324号
岩槻区本町4丁目9番6号～岩槻区仲町2丁目1番

けやき通り
岩槻区諏訪4丁目1番7号～岩槻区諏訪1丁目1番2号
岩槻区東岩槻6丁目5番3号　～岩槻区東岩槻6丁目12番1号

新方須賀さいたま線
大宮区天沼町1丁目52番1号～大宮区天沼町1丁目760番

県道164号
大宮区吉敷町4丁目263番1号～大宮区北袋町1丁目340
浦和区上木崎2丁目4番24号～浦和区上木崎2丁目3番

県道120号
浦和区上木崎2丁目14番1号～浦和区上木崎4丁目8番15号

タツミ通り
中央区本町東1丁目8番3号～央区下落合2丁目2番5号2

与野中央通り
中央区新中里4丁目10番18号～中央区新中里2丁目3番17号

北宿通り
緑区三室2458番～緑区馬場2丁目2番3号

中山道
南区別所1丁目12番20号1～南区別所1丁目25番10号
南区白幡3丁目10番6号～南区白幡3丁目5号

田島通り
南区白幡3丁目14番～南区南本町2丁目25番6号

文化通り
南区根岸1丁目2番 1号～南区南本町1丁目7番4号

南大通り
南区南浦和2丁目36番15号～南区南浦和2丁目33番

さいたま市道
南区沼影1丁目13 -1～南区沼影1丁目12番

さいたま市道
南区沼影1丁目12～南区沼影1丁目11番

2022/9/22 現在　今後変更の可能性あり

株式会社Luup実証エリア

栃木県宇都宮市

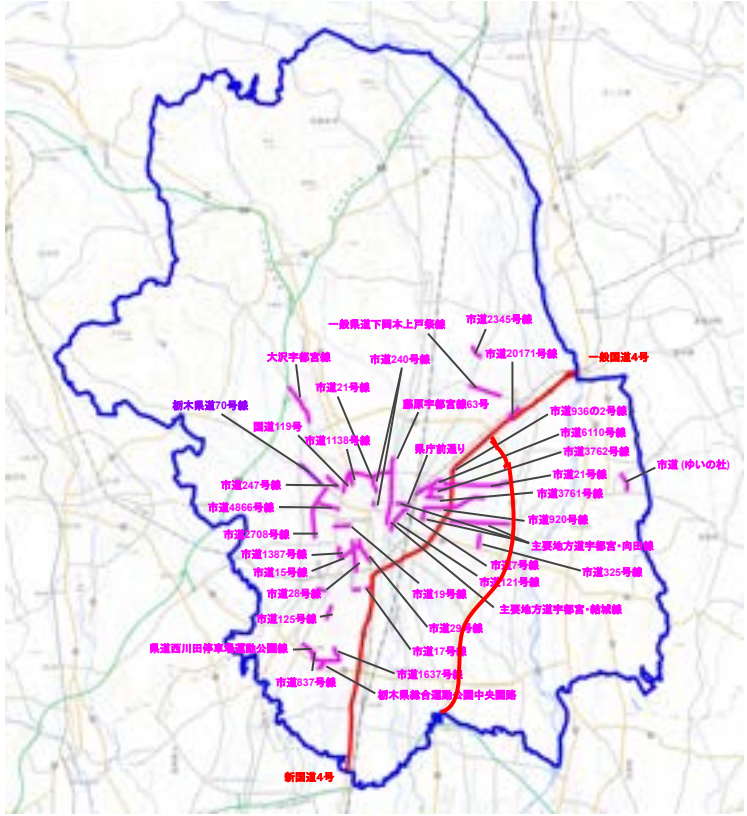

地理院地図 Vector (国土地理院)を加工して株式会社 Luup 作成

青枠:実証エリア

赤線:特例対象外区間

一般国道4号
宇都宮市茂原1丁目4番地から宇都宮市中岡本町2616番地

新4号国道
宇都宮市平出工業団地8丁目1番地から宇都宮市境

ピンク線:普通自転車専用通行帯

市道1138号線
宇都宮市松原2丁目8の2番地先から宇都宮市松原3丁目5の14番地先

主要地方道藤原宇都宮線63号
宇都宮市上大曽町419番地先から宇都宮市大通り1丁目1の15番地先

市道240号線
宇都宮市東戸祭1丁目2の17番地先から宇都宮市塙田1丁目2の20番地

市道28号線
宇都宮市花園町2番5号先から宇都宮市宮原3丁目5番1号先

市道21号線
宇都宮市中戸祭町823番地先から宇都宮市大曽2丁目4の3番地先
宇都宮市今泉新町159番地先から宇都宮市平出町4061番地先

市道19号線
宇都宮市幸町3の1番地先から宇都宮市大寛2丁目9の7番地先

市道15号線
宇都宮市明保野町7番57号先から宇都宮市新町2丁目1番7号先

市道247号線
宇都宮市北一の沢町4番10号先から宇都宮市戸祭2丁目11番53号先

市道240号線
宇都宮市本町9番14号先から宇都宮市本町1番8号先

市道7号線
宇都宮市大通り4丁目3番18号先から宇都宮市中河原町4番12号先

主要地方道宇都宮・結城線
宇都宮市馬場通り3丁目4番5号先から宇都宮市中河原町3番21号先

主要地方道大沢宇都宮線
宇都宮市細谷町480番地先から宇都宮市宝木本町1141番地25先

国道119号
宇都宮市松原1丁目8番34号先から宇都宮市戸祭1丁目11番14号先

市道4866号線
宇都宮市桜5丁目3番7号先から宇都宮市鶴田1丁目1番14号先

市道29号線
宇都宮市新町1丁目1番2号先から宇都宮市不動前1丁目3番35号先

市道2708号線
宇都宮市鶴田町769番地7号先から宇都宮市鶴田2丁目1番17号先

市道121号線
宇都宮市天神1丁目2番1号先から宇都宮市天神1丁目1番24号先

市道1387号
宇都宮市明保野町7番1号先から宇都宮市明保野町7番57号先東側

主要地方道宇都宮・向田線64号
宇都宮市東塙田1丁目8番10号先から宇都宮市千波町4番4号先
宇都宮市東今泉1丁目2番1号先から宇都宮市平出町4203番地1先

主要地方道宇都宮・向田線
宇都宮市元今泉4丁目1番1号先から宇都宮市東宿郷4丁目1番28号先
宇都宮市元今泉1丁目6番1号先から宇都宮市元今泉2丁目4番12号先

市道936の2号線
宇都宮市東町23番地先から宇都宮市今泉町3014の1番地先

主要地方道上横倉下岡本線　市道20171号線
宇都宮市下岡本町4075番地先から宇都宮市中岡本町4153番地先

市道920号線
宇都宮市元今泉3丁目1番14号先から宇都宮市元今泉6丁目4番5号先

市道2345号線
宇都宮市海道町249番地1先から宇都宮市下田原町3506番地7先

市道3761号
宇都宮市中今泉4丁目4番11号先から宇都宮市元今泉3丁目20番43号先

一般県道下岡本上戸祭線
宇都宮市海道町84番地2先から宇都宮市下岡本町2162番地先

市道6110号線
宇都宮市中今泉1丁目2番21号先から宇都宮市中今泉3丁目28番21号先

市道920号線 (北側)
宇都宮市泉が丘3丁目9番5号先から宇都宮市平出工業団地41番地3先

市道3762号線
宇都宮市中今泉3丁目7番15号先から宇都宮市中今泉5丁目2番21号先

市道920号線
宇都宮市平出工業団地43番地169先から宇都宮市泉が丘2丁目1番2号先

市道325号線
宇都宮市陽東7丁目1番2号先から宇都宮市陽東1丁目17番15号先

市道 (片側)
宇都宮市ゆいの杜3丁目15番30号先から宇都宮市ゆいの杜3丁目14番6号先

市道
宇都宮市ゆいの杜6丁目5番44号先から宇都宮市ゆいの杜4丁目15番19号先

市道 (片側)
宇都宮市ゆいの杜7丁目8番4号先から宇都宮市ゆいの杜7丁目3番11号先

県庁前通り
宇都宮市今泉1丁目3番5号先から宇都宮市今泉3丁目1番16号先

市道125号線
宇都宮市江曽島本町23番地1先から宇都宮市宮本町16番6号先
宇都宮市双葉1丁目5番6号先から宇都宮市江曽島2丁目17番12号先

その他 (栃木県総合運動公園中央園路)
宇都宮市西川田6丁目5番24号先から宇都宮市西川田4丁目1817番地先

市道
宇都宮市北若松原1丁目1番5号先から宇都宮市西川田4丁目1517番地2先

県道西川田停車場運動公園線
宇都宮市西川田3丁目8番13号先から宇都宮市西川田4丁目1576番地7先

市道837号線
宇都宮市西川田3丁目25番19号先から宇都宮市西川田6丁目6番39号先

市道1637号線(東側)
宇都宮市今宮4丁目14番5号先から宇都宮市今宮4丁目6番33号先

市道1637号線(西側)
宇都宮市今宮4丁目18番19号先から宇都宮市西川田4丁目3番1号

市道17号線
宇都宮市八千代1丁目16番20号先から宇都宮市大塚町23番6号先
宇都宮市江曽島町1251番地3先から宇都宮市陽南3丁目4番14号先
宇都宮市西原町600番地46先から宇都宮市西原町600番地33先 (南側)

紫線:自転車道

栃木県道70号線 大谷街道
宇都宮市一の沢2丁目16番地～宇都宮市駒生2丁目19番地

2022/9/30 現在　今後変更の可能性あり

株式会社Luup実証エリア

東京都千代田区

特例対象外区間	有
普通自転車専用通行帯	有
自転車道	無

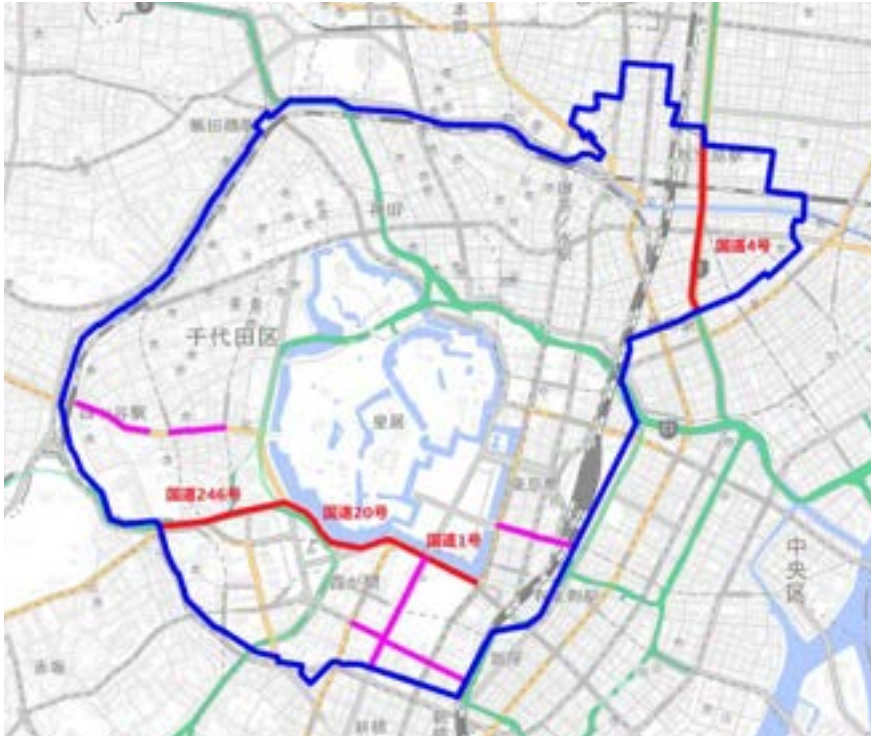

地理院地図 Vector (国土地理院)を加工して株式会社 Luup 作成

青枠:実証エリア

赤線:特例対象外区間

国道4号線
千代田区神田和泉町1丁目3番 (台東区境) ～千代田区岩本町1丁目1番 (中央区境)

国道246号
千代田永田町2丁目18 (港区境)～千代田区永田町1丁目8番 (国道20号と接続)

国道20号
千代田永田町1丁目8番 (国道246号と接続) ～千代田区霞ヶ関2丁目1番 (国道1号と接続)

国道1号
千代田霞ヶ関1丁目1番 (国道20号と接続) ～千代田区日比谷公園1番
(日比谷交差点は特例対象外区間に含まない)

ピンク線:普通自転車専用通行帯

祝田通り
霞ヶ関1丁2番3号～霞ヶ関1丁目1番1号
日比谷公園1番6号～内幸町2丁目1番1号

国会通り
内幸町1丁目5番2号～霞ヶ関1丁目3番1号
霞ヶ関1丁目2番1号～霞ヶ関1丁目2番1号
日比谷公園1番5号先～内幸町1丁目1番3号

鍛冶橋通り
丸の内3丁目5番1号～丸の内3丁目2番北西角
丸の内2丁目1番1号～丸の内2丁目7番1号

国道20号
麹町2丁目1番北東角～麹町3丁目1番13号
麹町5丁目1番北東角～麹町6丁目1番北側
麹町6丁目6番南側～麹町5丁目4番南東角
麹町3丁目2番南側～麹町2丁目4番1号

2021/09/30 現在　今後変更の可能性あり

株式会社Luup実証エリア

東京都中央区

特例対象外区間	有
普通自転車専用通行帯	無
自転車道	有

地理院地図 Vector (国土地理院)を加工して株式会社 Luup 作成

青枠:**実証エリア**

赤線:**特例対象外区間**

都道316号(昭和通り)
中央区銀座8丁目15番 (港区境) ～中央区日本橋本町3丁目8番 (国道4号と接続)

国道4号(昭和通り)
中央区日本橋本町4丁目9番 (都道316号と接続) ～中央区日本橋本町4丁目12番 (千代田区境)

都道10号(永代通り)
中央区日本橋2丁目15番 (江戸橋一丁目交差点は特例対象外区間に含む～中央区新川1丁目31番 (江東区境)

都道408号(八重洲通り)
中央区八重洲2丁目1番(八重洲中央口前交差点は特例対象外区間に含まない～
中央区京橋1丁目11番 (京橋一丁目交差点は特例対象外区間に含む

国道14号
中央区東日本橋2丁目16番(国道6号と接続する浅草橋東交差点は特例対象外区間に含む～
中央区東日本橋2丁目25番 (墨田区境)

国道6号
中央区東日本橋2丁目27番 (浅草橋南詰交差点は特例対象外区間に含まない～中央区東日本橋2丁目26番
(浅草橋東交差点は特例対象外区間に含む
中央区日本橋横山町12番 (浅草橋交差点は特例対象外区間に含まない～中央区日本橋横山町10番
(浅草橋東交差点は特例対象外区間に含む

紫線:**自転車道**

都道484号線 (環二通り)
中央区晴海5丁目7番先～中央区晴海5丁目豊洲大橋上(江東区境)

2021/09/30 現在　今後変更の可能性あり

株式会社Luup実証エリア

東京都港区

特例対象外区間	有
普通自転車専用通行帯	有
自転車道	有

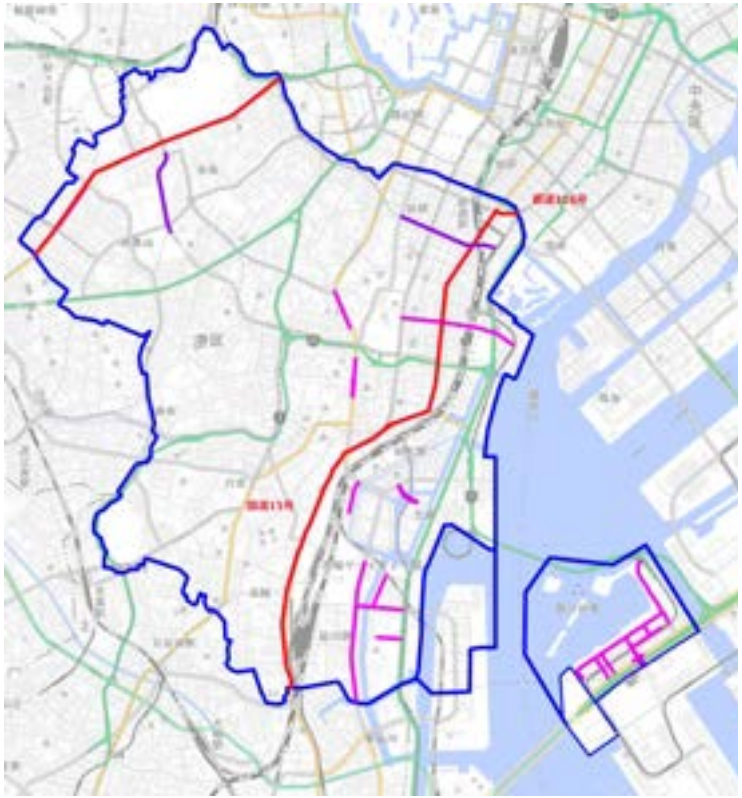

地理院地図 Vector (国土地理院)を加工して株式会社 Luup 作成

青枠:実証エリア

赤線:特例対象外区間

国道15号
港区新橋1丁目1番(都道316号線接続) ～ 港区港南2丁目1番 (品川区境)
都道316号
港区東新橋1丁目5番(中央区境) ～港区新橋1丁目1番 (国道15号線接続)
国道246号
渋谷区境～千代田区境
※上記区間中の普通自転車専用通行帯 (港区南青山3丁目1番3号先～港区南青山3丁目11番13号先、港区北青山3丁目5番22号先～港区北青山3丁目3番10号先) は、特例の対象とはならない。

ピンク線:普通自転車専用通行帯

区市町村道
港区芝浦3丁目18番17号先～港区芝浦4丁目22番1号先
港区港南4丁目2番5号先～港区港南4丁目2番36号先
港区芝浦4丁目2番25号先～港区芝浦4丁目2番8号先
港区港南3丁目4番先北西角～港区港南3丁目6番21号先
港区海岸1丁目13番19号先～港区海岸1丁目14番17号先
一般都道
港区港南1丁目5番先南西角～港区港南3丁目8番1号先
臨港道路
港区台場2丁目3番1号先～江東区境
港区台場1丁目4番先～港区台場1丁目4番先
港区台場1丁目5番1号先～港区台場1丁目5番2号先
国道357号
港区台場2丁目4番8号先～港区台場2丁目3番1号先
港湾道
港区台場1丁目9番先南西角～港区台場1丁目4番先東角
港区台場1丁目7番1号先～港区台場2丁目4番先南西角
港区台場2丁目6番1号先～港区台場1丁目9番1号先
国道246号
港区南青山3丁目1番3号先～港区南青山3丁目11番13号先
港区北青山3丁5番22号先～港区北青山3丁目3番10号先
国道1号
港区東麻布1丁目265号先～港区麻布台2丁目3番7号先
港区芝3丁目15番14号先～港区芝3丁目43番15号先
港区三田2丁目10番7号先～港区三田2丁目7番9号先
旧海岸通り
港区港南1丁目41号先 港区港南2丁目11番17号先

紫線:自転車道

環状2号線
港区西新橋2丁目32番先～港区東新橋1丁目9番先
外苑東通り
港区南青山1丁目5番先～港区六本木7丁目22番先
臨港道路
東京都港区台場2丁目4番先～江東区境 (お台場中央交差点内)

2021/12/27 現在　今後変更の可能性あり

株式会社Luup実証エリア

東京都新宿区

特例対象外区間	有
普通自転車専用通行帯	有
自転車道	無

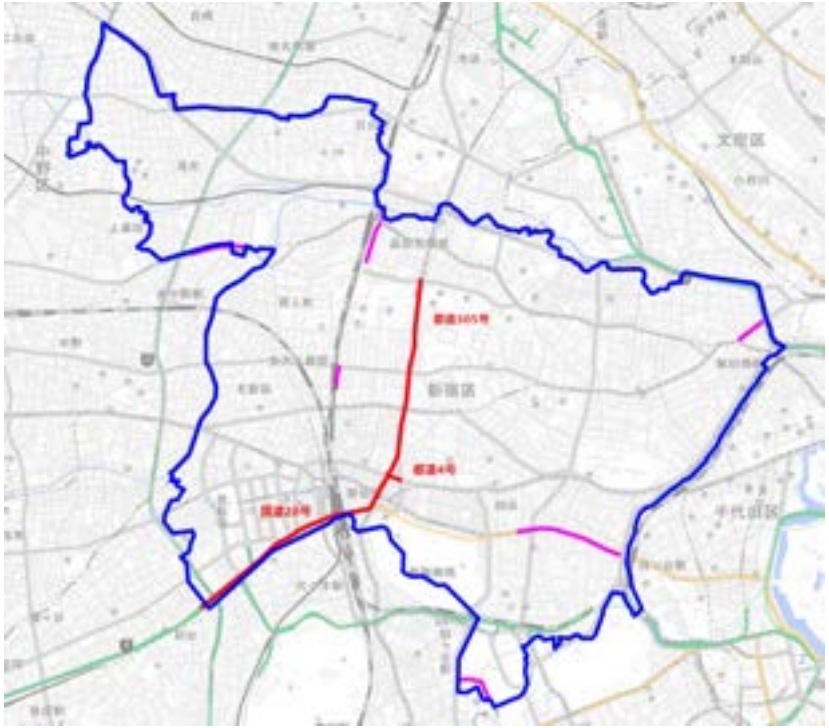

地理院地図 Vector (国土地理院)を加工して株式会社 Luup 作成

青枠:実証エリア

赤線:特例対象外区間

都道305号線

新宿区新宿3丁目1番 (新宿四丁目交差点) ～新宿区大久保3丁目14番

(諏訪町交差点については特例の対象区域に含む新宿四丁目交差点は特例の対象に含まない)

国道20号

新宿区新宿3丁目1番 (新宿四丁目交差点) ～渋谷区境

都道4号線

新宿区新宿3丁目13番 (都道305号線に接続) ～新宿区新宿3丁目11番

(新宿五丁目交差点は特例対象外区間に含まない)

ピンク線:普通自転車専用通行帯

主要地方道

新宿区新小川町1番14号先～新宿区津久戸町5番1号先 区市町村道

区市町村道

新宿区霞ヶ丘町4番先南角～新宿区霞ヶ丘町5番先 北西角

新宿区百人町1丁目7番20号先～新宿区百人町1丁目8番6号先

新宿区百人町2丁目3番先～新宿区百人町2丁目3番先

新宿区高田馬場1丁目31番8号先～新宿区高田馬場1丁目35番3号先

新宿区高田馬場2丁目18番1号先～豊島区境

早稲田通り

新宿区上落合2丁目28番1号先～新宿区上落合1丁目5番3号先

国道20号

新宿区四谷1丁目2番地4先～新宿区四谷3丁目5番地5先

新宿区四谷3丁目7番地先南西角～新宿区四谷2丁目2番地17先

新宿区四谷3丁目9番地12先～新宿区四谷3丁目13番地12先

新宿区四谷4丁目9番地12先～新宿区四谷3丁目11番地2先

2021/12/27 現在　今後変更の可能性あり

株式会社Luup実証エリア

東京都文京区

特例対象外区間	無
普通自転車専用通行帯	有
自転車道	無

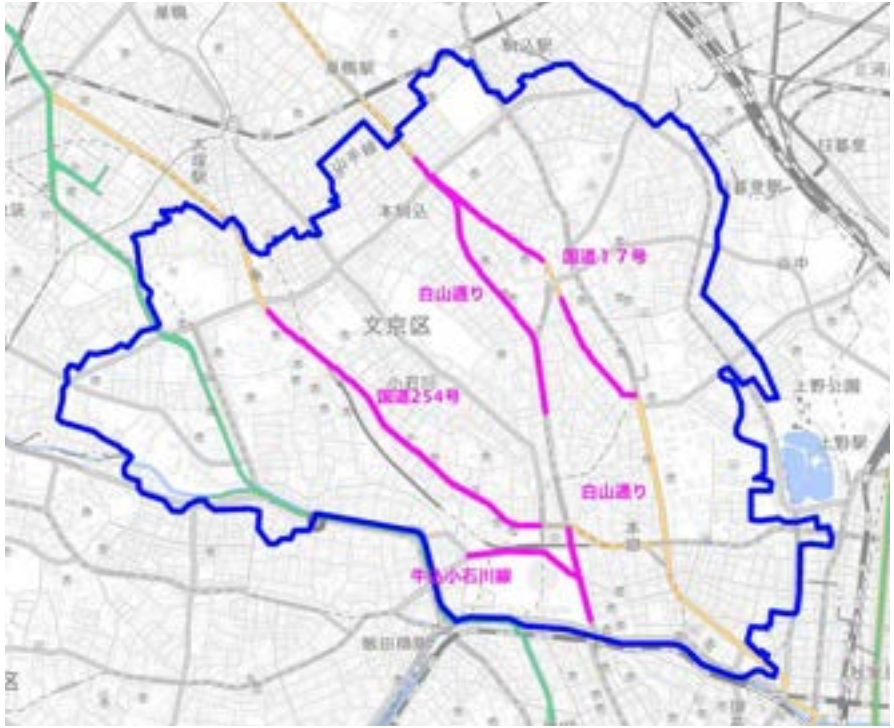

地理院地図 Vector (国土地理院)を加工して株式会社 Luup 作成

青枠:**実証エリア**

ピンク線:**普通自転車専用通行帯**

国道17号
文京区西片2丁目21番8号先～文京区白山1丁目37番9号先
文京区白山5丁目29番1号先～文京区千石1丁目29番先交通島
文京区本駒込2丁目10番5号先～文京区本駒込2丁目10番4号先

国道17号～白山通り
文京区小石川1丁目28番1号先～文京区千石4丁目45番15号先

白山通り
文京区本郷1丁目35番15号先～文京区本郷1丁目4番1号先

国道254号
文京区春日1丁目15番1号先～文京区大塚2丁目17番7号先

牛込小石川線
文京区後楽1丁目3番61号先～文京区後楽1丁目7番12号先

2021/12/27 現在　今後変更の可能性あり

株式会社Luup実証エリア

東京都台東区

特例対象外区間	有
普通自転車専用通行帯	有
自転車道	無

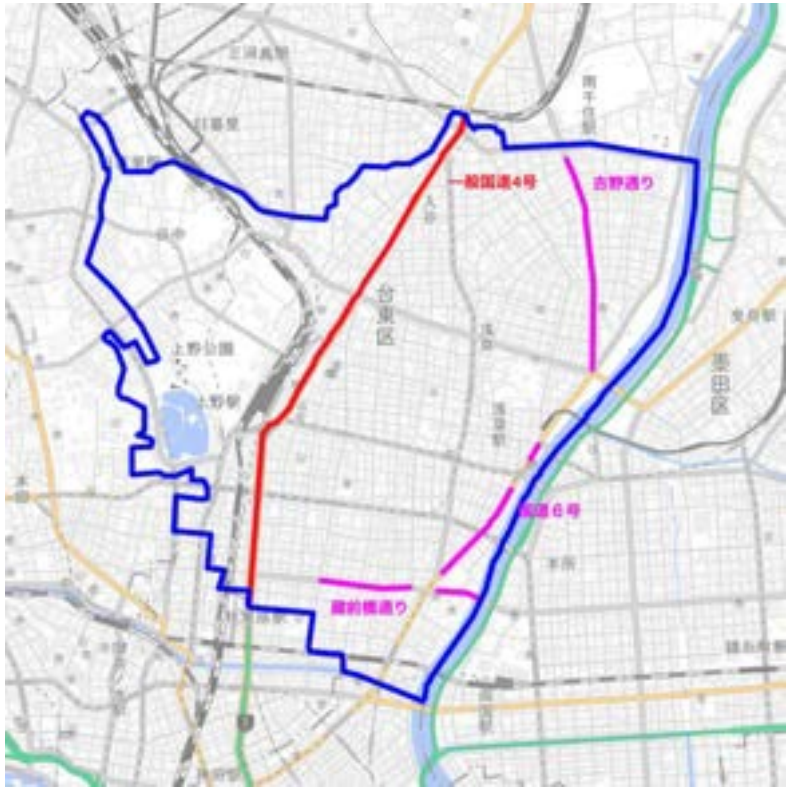

地理院地図 Vector (国土地理院)を加工して株式会社 Luup 作成

青枠:**実証エリア**

赤線:**特例対象外区間**

一般国道4号
台東区根岸5丁目24番 (荒川区境) ～台東区台東1丁目9番 (千代田区境)

ピンク線:**普通自転車専用通行帯**

吉野通り
台東区浅草6丁目1番19号先～台東区日本堤2丁目1番11号先

蔵前橋通り
台東区蔵前2丁目1番8号先～台東区蔵前2丁目1番先 (台東区境)
台東区鳥越1丁目8番2号先～台東区鳥越2丁目1番1号先

国道6号
台東区蔵前3丁目1番13号先～台東区駒形1丁目7番10号先
台東区雷門2丁目19番1号先～台東区雷門2丁目19番12号先

2021/12/27 現在　今後変更の可能性あり

株式会社Luup実証エリア

東京都墨田区

特例対象外区間	有
普通自転車専用通行帯	有
自転車道	無

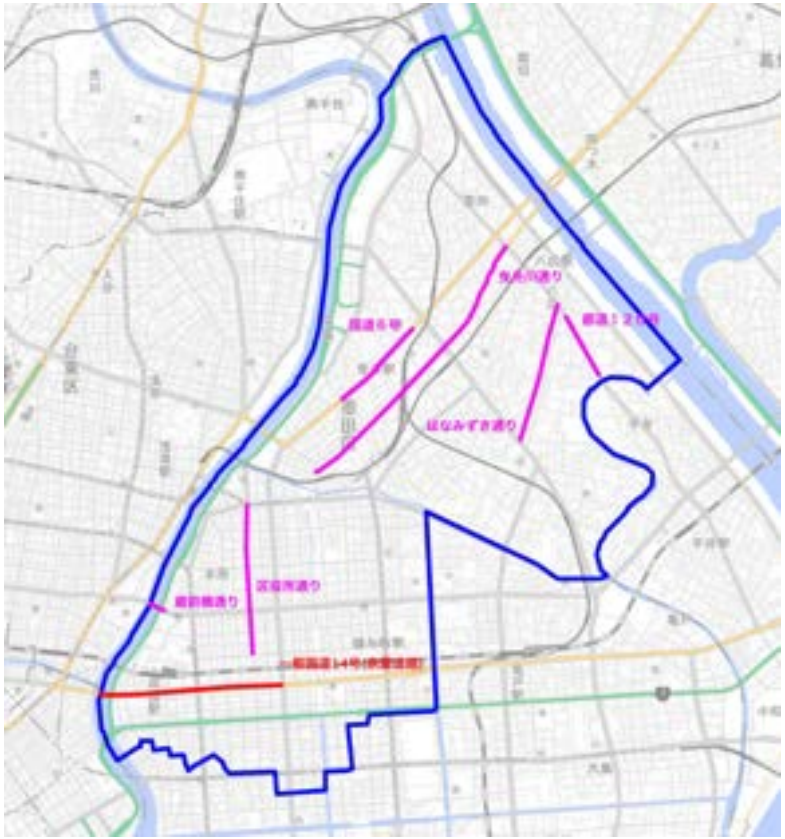

地理院地図 Vector (国土地理院)を加工して株式会社 Luup 作成

青枠:**実証エリア**

赤線:**特例対象外区間**

一般国道14号 (京葉道路)
東京都墨田区両国1丁目11番 (中央区境)~東京都墨田区緑3丁目11番
(緑三丁目交差点は特例対象外区間に含まない)

ピンク線:**普通自転車専用通行帯**

都道120号
墨田区東墨田2丁目19番17号先～墨田区東墨田3丁目2番12号先
曳舟川通り
墨田区八広5丁目12番13号先～墨田区押上2丁目1番1号先
はなみずき通り
墨田区八広2丁目52番17号先～墨田区八広4丁目37番6号先
国道6号
墨田区東向島2丁目36番10号先～墨田区向島4丁目2番1号先
蔵前橋通り
墨田区横網2丁目蔵前橋上(中央区境) ～墨田区横網2丁目6番1号先
区役所通り
墨田区亀沢2丁目11番16号先～墨田区吾妻橋1丁目6番5号先

2021/12/27 現在　今後変更の可能性あり

株式会社Luup実証エリア

東京都江東区

特例対象外区間	有
普通自転車専用通行帯	有
自転車道	有

地理院地図 Vector (国土地理院)を加工して株式会社 Luup 作成

青枠: **実証エリア**

赤線: **特例対象外区間**

東京浦安線
東京都江東区永代1丁目1番 (中央区境) ～東京都江東区南砂2丁目38番
(日曹橋交差点は特例対象外区間に含まない)

ピンク線: **普通自転車専用通行帯**

市区町村道
江東区豊洲5丁目3番5号先～江東区豊洲5丁目6番10号先

臨港道路
江東区青海1丁目2番先～江東区青海1丁目2番先

国道357号
江東区青海1丁目2番9号先～江東区青海1丁目1番10号先

紫線: **自転車道**

国道14号 (京葉道路)
東京都江東区亀戸1丁目41番先～東京都江東区亀戸6丁目58番先

都道484号線 (豊洲有明線) ※富士見橋上は除く
東京都江東区豊洲2丁目3番先～東京都江東区有明1丁目6番先

都道484号線 (環二通り) ※有明北橋上は除く
東京都江東区豊洲6丁目豊洲大橋上(中央区境) ～東京都江東区有明1丁目3番先

臨港道路
東京都江東区青梅1丁目2番先～港区境(お台場中央交差点内)

2021/12/27 現在　今後変更の可能性あり

株式会社Luup実証エリア

東京都品川区

特例対象外区間	有
普通自転車専用通行帯	有
自転車道	有

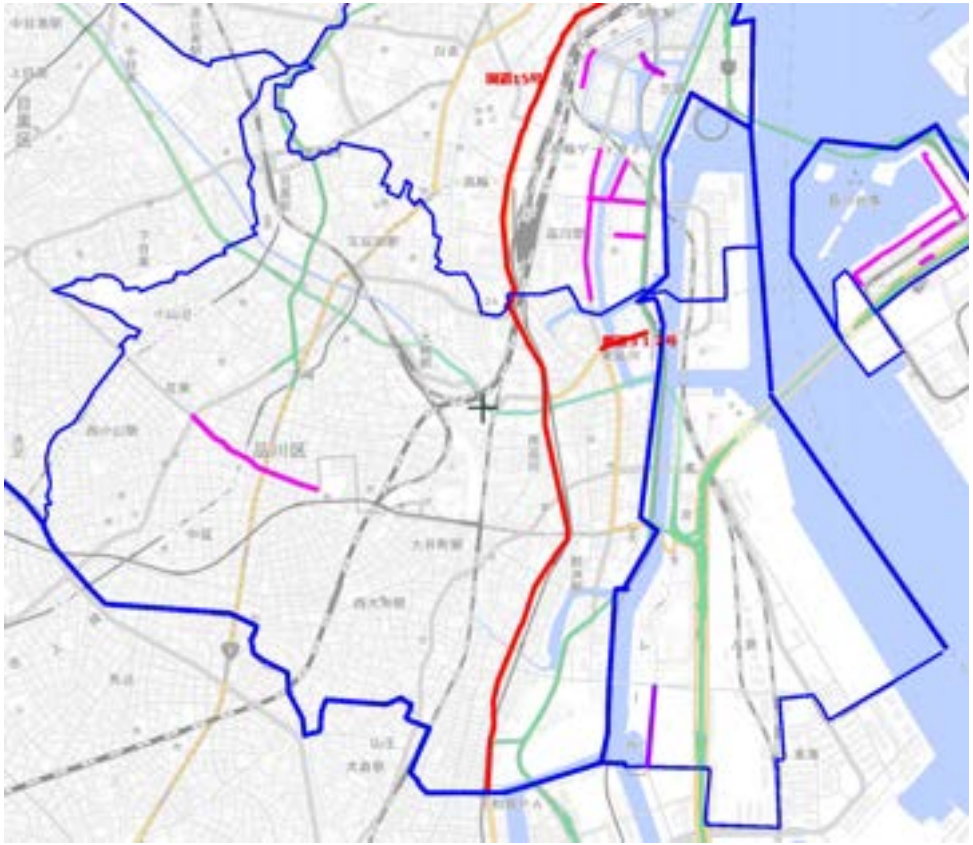

地理院地図 Vector (国土地理院)を加工して株式会社 Luup 作成

青枠:実証エリア

赤線:特例対象外区間
都道317号線
品川区東品川1丁目39番～ 品川区東品川2丁目5番
国道15号線
品川区北品川4丁目7番（港区境）～品川区南大井2丁目12番（大田区境）

ピンク線:普通自転車専用通行帯
一般都道
品川区西中延1丁目1番10号先～品川区平塚1丁目17番6号先
品川区戸越3丁目9番17号先～品川区戸越4丁目9番11号先
品川区戸越5丁目7番5号先～品川区戸越5丁目3番1号先
品川区東中延1丁目4番5号先～品川区西中延1丁目2番4号先

紫線:自転車道
区市町村道
品川区八潮4丁目1番先～品川区八潮4丁目2番先

2021/04/23 現在　今後変更の可能性あり

株式会社Luup実証エリア

東京都目黒区

特例対象外区間	有
普通自転車専用通行帯	有
自転車道	無

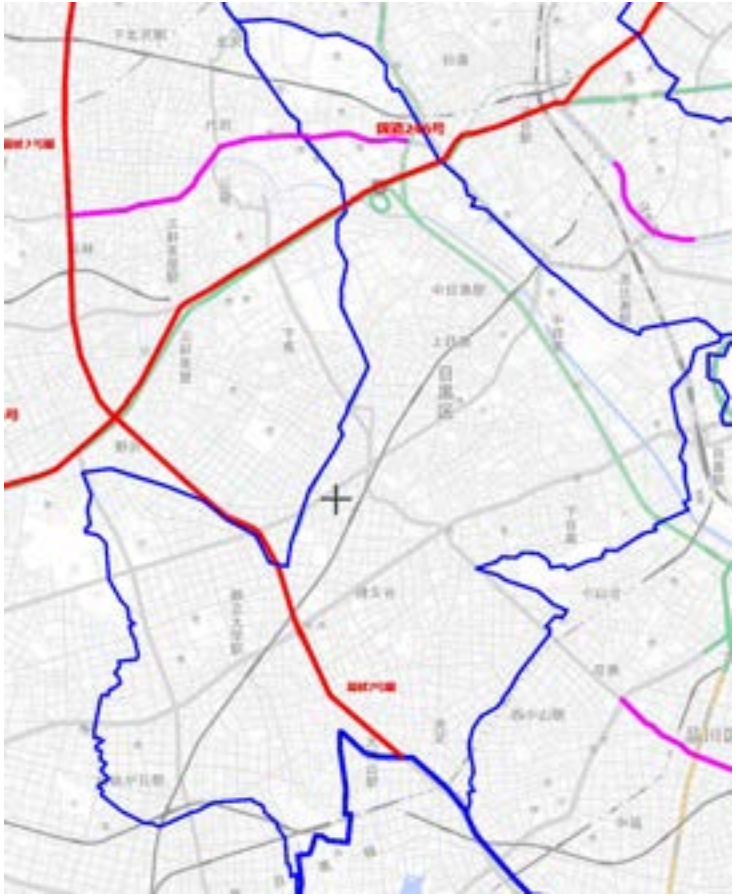

地理院地図 Vector (国土地理院)を加工して株式会社 Luup 作成

青枠:実証エリア

赤線:特例対象外区間
環状7号線
目黒区南3丁目15番（大田区境）～世田谷区境
国道246号線
渋谷区境～世田谷区境

ピンク線:普通自転車専用通行帯及び自転車道
淡島通り
目黒区大橋2丁目1番1号先～世田谷区若林2丁目36番6号先

2021/04/23 現在　今後変更の可能性あり

株式会社Luup実証エリア

東京都大田区

特例対象外区間	有
普通自転車専用通行帯	有
自転車道	有

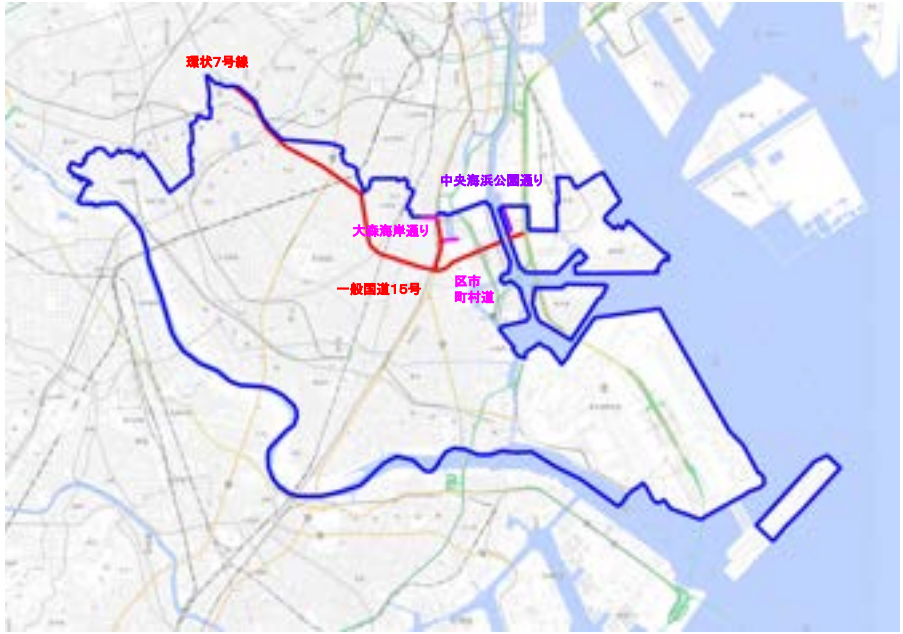

地理院地図 Vector (国土地理院)を加工して株式会社 Luup 作成

青枠:実証エリア

赤線:特例対象外区間

一般国道15号
大田区大森北6丁目28番～大田区大森北2丁目18番

環状7号線
大田区北千束1丁目11番～大田区東海2丁目1番（環七大井埠頭交差点は含まない）

ピンク線:普通自転車専用通行帯

大森海岸通り
大田区大森北2丁目18番1号先～大田区大森北2丁目13番1号先

区市町村道
大田区平和の森公園1番先南西角～大田区平和島1丁目1番先南西角

紫線:自転車道

中央海浜公園通り
大田区東海1丁目1番～大田区東海1丁目4番

2022/6/14 現在　今後変更の可能性あり

株式会社Luup実証エリア

東京都世田谷区

特例対象外区間	有
普通自転車専用通行帯	有
自転車道	無

地理院地図 Vector (国土地理院)を加工して株式会社 Luup 作成

青枠:実証エリア

赤線:特例対象外区間
国道246号
渋谷区境～世田谷区鎌田1丁目1番（神奈川県境）
環状7号線
世田谷区大原2丁目23番（杉並区境）～目黒区境
環状8号線
世田谷区上北沢5丁目41番～世田谷区野毛1丁目25番（第三京浜入口交差点については特例の対象区域に含む）

ピンク線:普通自転車専用通行帯
淡島通り
目黒区大橋2丁目1番1号先-世田谷区若林2丁目36番6号先
区市町村道
世田谷区桜上水3丁目17番6号先世田谷区赤堤5丁目2番1号先

2021/04/23 現在　今後変更の可能性あり

株式会社Luup実証エリア

東京都渋谷区

特例対象外区間	有
普通自転車専用通行帯	有
自転車道	無

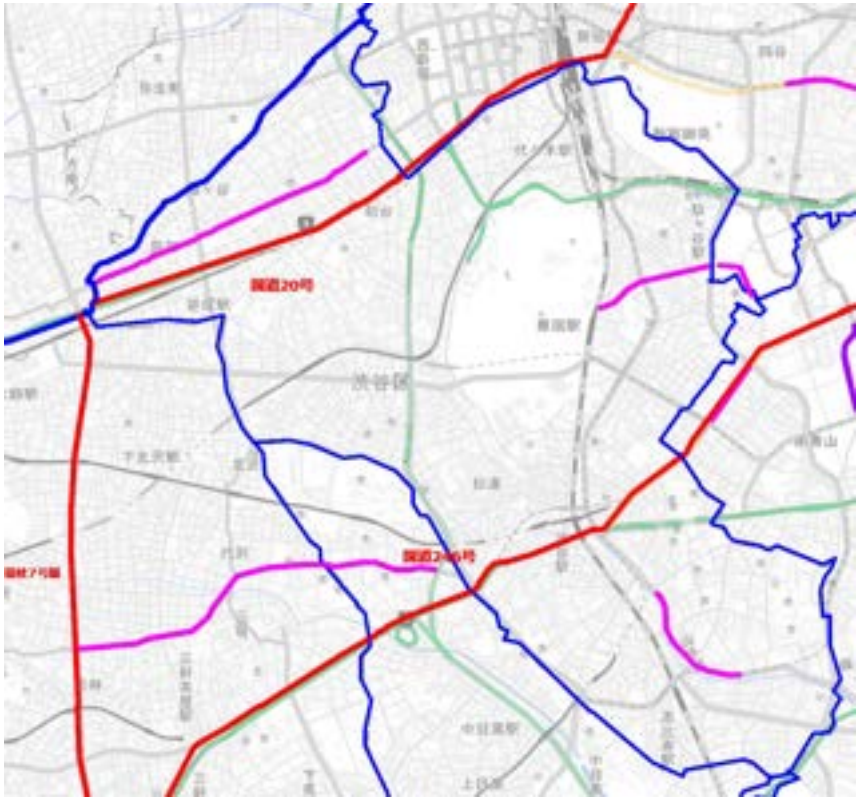

地理院地図 Vector (国土地理院)を加工して株式会社 Luup 作成

青枠:実証エリア

赤線:特例対象外区間
国道20号
新宿区境～杉並区境
国道246号
新宿区境～目黒区境

ピンク線:普通自転車専用通行帯
水道道路
渋谷区本町1丁目55番1号先渋谷区笹塚2丁目29番先北西角

明治通り
渋谷区広尾1丁目16番先東角渋谷区東2丁目23番3号先

区市町村道
渋谷区千駄ヶ谷3丁目63番2号先渋谷区千駄ヶ谷2丁目31番20号先

明治通り
渋谷区広尾1丁目14番15号先渋谷区広尾1丁目15番3号先

2021/04/23 現在　今後変更の可能性あり

株式会社Luup実証エリア

東京都中野区

特例対象外区間	有
普通自転車専用通行帯	有
自転車道	無

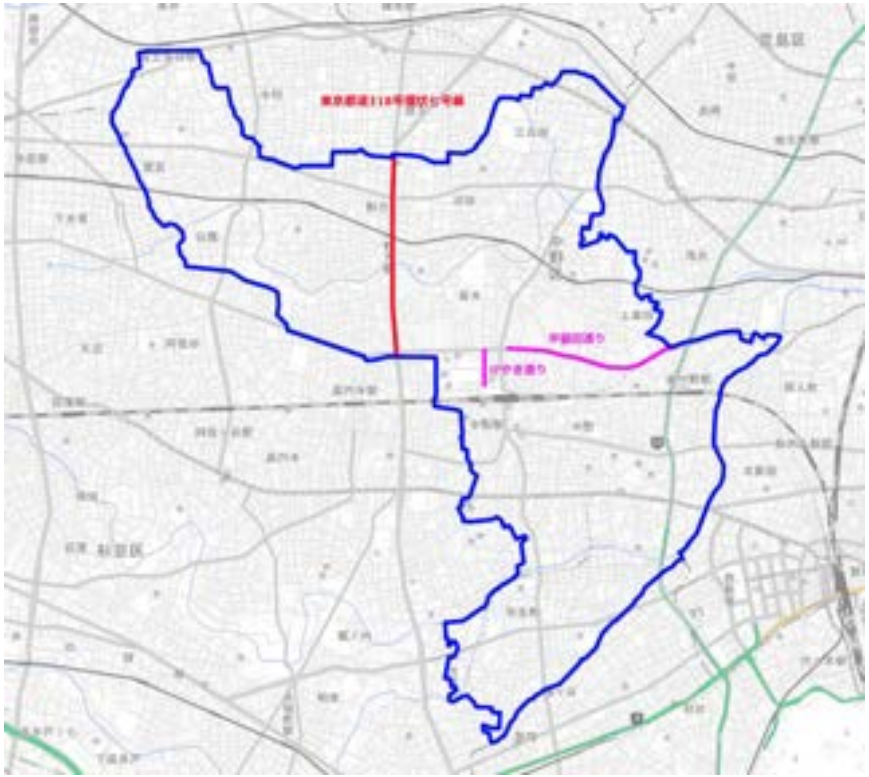

地理院地図 Vector (国土地理院)を加工して株式会社 Luup 作成

青枠:**実証エリア**

赤線:**特例対象外区間**

東京都道318号環状七号線
東京都中野区丸山2丁目7番 (練馬区境) ～東京都中野区大和町1丁目68番 (杉並区境)

ピンク線:**普通自転車専用通行帯**

けやき通り
中野区中野4丁目9番15号先～中野区中野4丁目11番10号先

早稲田通り
中野区東中野3丁目15番14号先～中野区中野5丁目51番1号先

2021/12/27 現在　今後変更の可能性あり

株式会社Luup実証エリア

東京都杉並区

特例対象外区間	有
普通自転車専用通行帯	有
自転車道	無

地理院地図 Vector (国土地理院)を加工して株式会社 Luup 作成

青枠:実証エリア

赤線:特例対象外区間

東京都道311号環状八号線
東京都杉並区井草3丁目 31番 (練馬区境) ～東京都杉並区上高井戸1丁目3番 (世田谷区境)

東京都道318号環状七号線
東京都杉並区高円寺北2丁目39番(中野区境) ～東京都杉並区和泉1丁目1番 (世田谷区境)

国道20号
東京都杉並区下高井戸1丁目41番(上北沢入口交差点は特例対象外区間に含まない)～
東京都杉並区方南1丁目1番 (渋谷区境)

ピンク線:普通自転車専用通行帯

早稲田通り
杉並区本天沼1丁目25番17号先～杉並区本天沼2丁目42番17号先

早稲田通り
杉並区高円寺北3丁目45番10号先～杉並区阿佐谷北4丁目27番11号先

2021/12/27 現在　今後変更の可能性あり

株式会社Luup実証エリア

東京都豊島区

特例対象外区間	無
普通自転車専用通行帯	有
自転車道	無

地理院地図 Vector (国土地理院)を加工して株式会社 Luup 作成

青枠:**実証エリア**

ピンク線:**普通自転車専用通行帯**

区市町村道

豊島区高田3丁目14番～豊島区高田3丁目14番29号先

2021/12/27 現在　今後変更の可能性あり

株式会社Luup実証エリア

東京都北区

特例対象外区間	有
普通自転車専用通行帯	有
自転車道	無

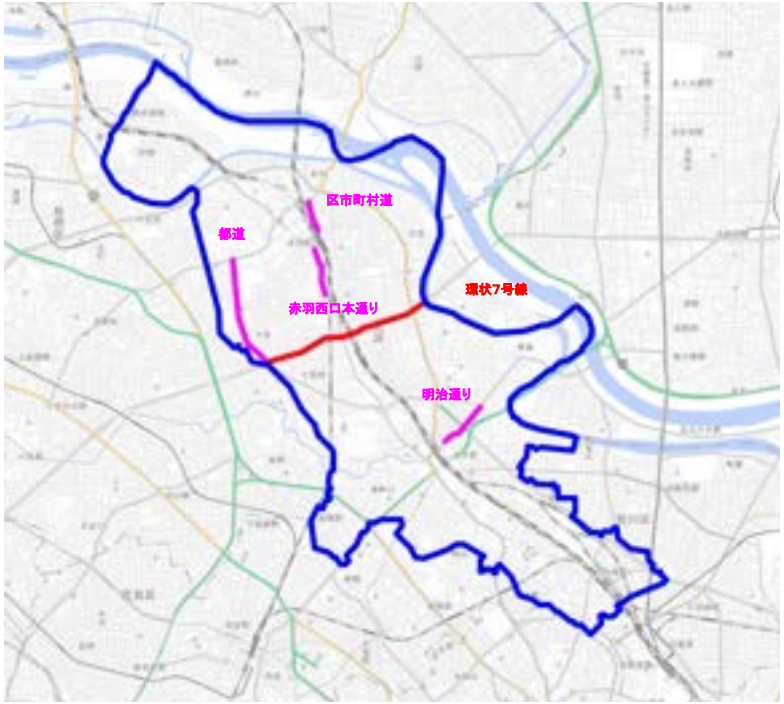

地理院地図 Vector (国土地理院)を加工して株式会社 Luup 作成

青枠:実証エリア

赤線:特例対象外区間

環状7号線
北区神谷1丁目7番～北区上十条4丁目21番

ピンク線:普通自転車専用通行帯

都道
北区西が丘3丁目3番9号先～北区赤羽西6丁目15番21号先

赤羽西口本通り
北区赤羽西1丁目4番先北西角～北区赤羽西2丁目2番3号先

明治通り
北区王子1丁目22番15号先～北区豊島2丁目8番8号先
北区豊島2丁目9番6号先～北区王子1丁目6番8号先

区市町村道
北区赤羽1丁目62番5号先～北区赤羽1丁目16番3号先

2022/6/14 現在　今後変更の可能性あり

株式会社Luup実証エリア

東京都荒川区

特例対象外区間	有
普通自転車専用通行帯	有
自転車道	無

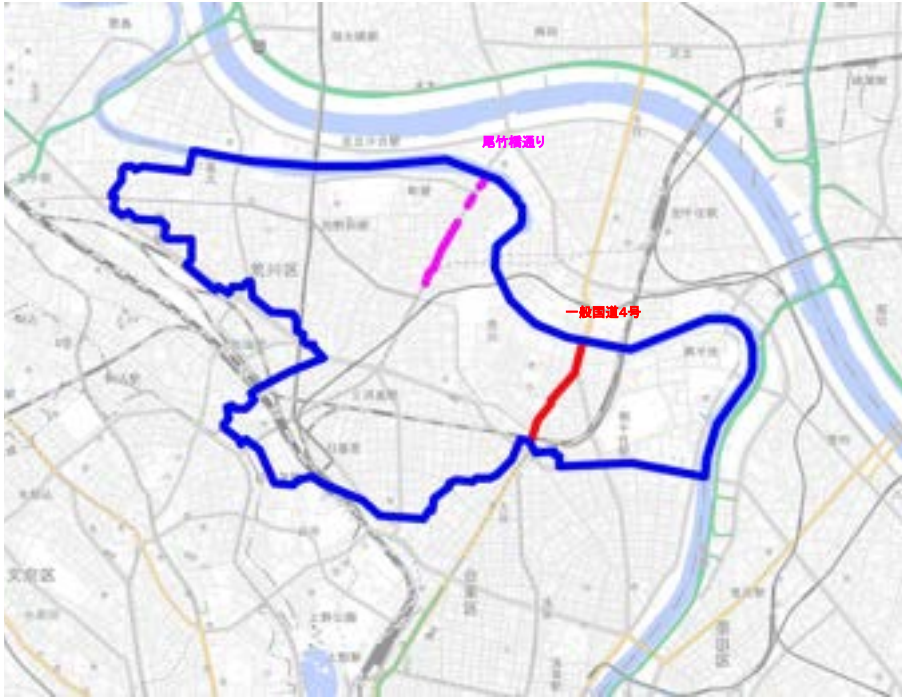

地理院地図 Vector (国土地理院)を加工して株式会社 Luup 作成

青枠:実証エリア

赤線:特例対象外区間

一般国道4号
荒川区南千住7丁目22番～荒川区南千住2丁目1番

ピンク線:普通自転車専用通行帯

尾竹橋通り
荒川区町屋7丁目3番4号先～荒川区町屋7丁目1番9号先
荒川区町屋2丁目2番17号先～荒川区町屋3丁目23番1号先
荒川区町屋7丁目5番13号先～尾竹橋足立区境

2022/6/14 現在　今後変更の可能性あり

株式会社Luup実証エリア

東京都板橋区

特例対象外区間	有
普通自転車専用通行帯	有
自転車道	無

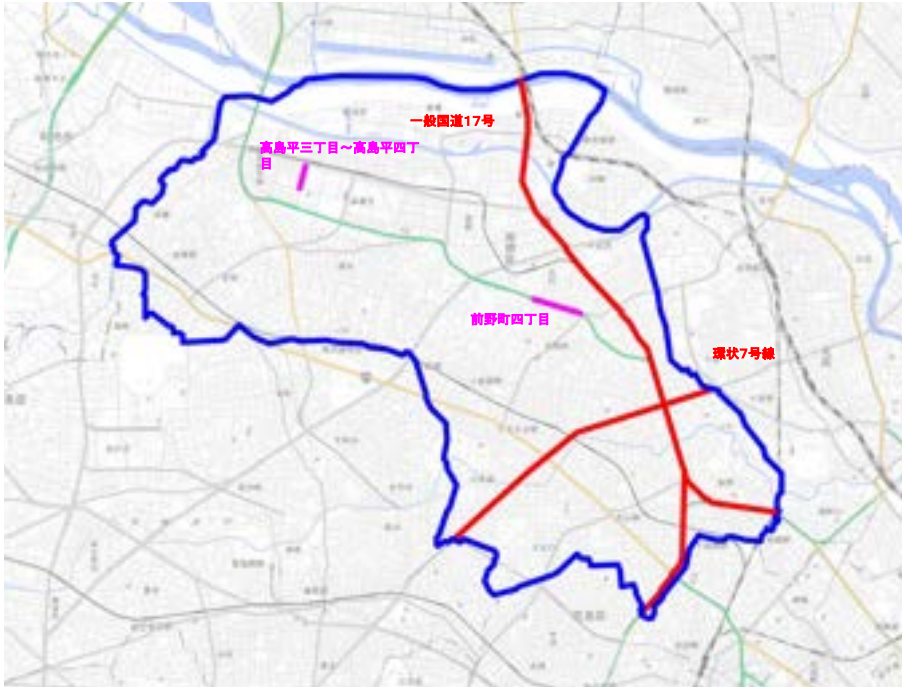

地理院地図 Vector (国土地理院)を加工して株式会社 Luup 作成

青枠:実証エリア

赤線:特例対象外区間

一般国道17号
板橋区舟渡3丁目～板橋区板橋1丁目53番

環状7号線
板橋区小茂根4丁目25番～板橋区清水町1番

山手通り
板橋区南町14番～板橋区氷川町7番

ピンク線:普通自転車専用通行帯

前野町四丁目
板橋区前野町4丁目40番10号先～板橋区前野町4丁目59番先南東角

高島平三丁目～高島平四丁目
板橋区高島平4丁目22番先～板橋区高島平4丁目23番13号先

2022/6/14 現在　今後変更の可能性あり

株式会社Luup実証エリア

東京都練馬区

特例対象外区間	有
普通自転車専用通行帯	有
自転車道	無

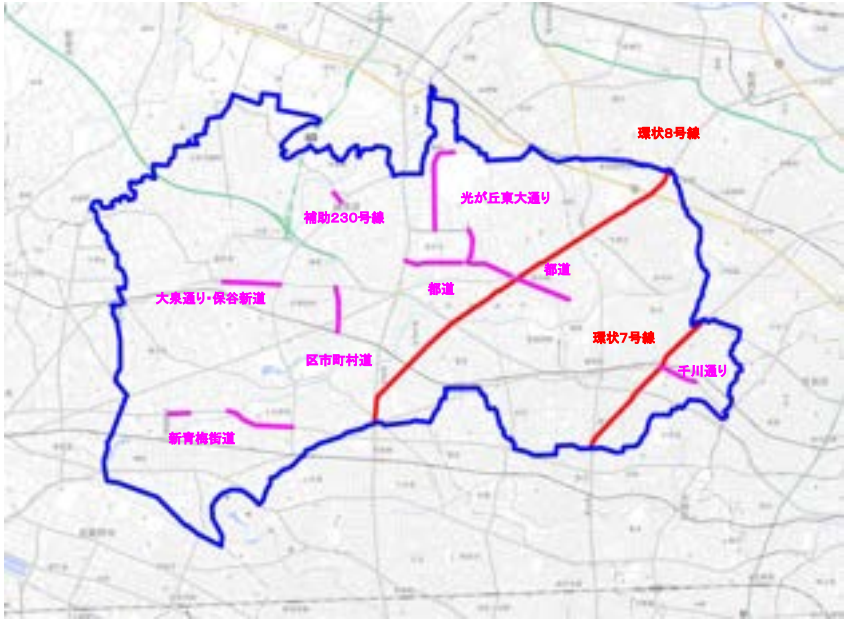

地理院地図 Vector (国土地理院)を加工して株式会社 Luup 作成

青枠:**実証エリア**

赤線:**特例対象外区間**

環状7号線
練馬区小竹町小竹町2丁目73番～練馬区豊玉南2丁目23番

環状8号線
練馬区北町1丁目38番～練馬区南田中1丁目21番6号

ピンク線:**普通自転車専用通行帯**

光が丘東大通り
練馬区田柄5丁目16番3号～練馬区春日町6丁目16番11号

練馬区光が丘6丁目1番先南東角～練馬区旭町2丁目19番6号先

都道
練馬区春日町6丁目1番5号先～練馬区春日町6丁目16番5号先

練馬区早宮4丁目37番25号先～練馬区春日町3丁目29番25号先

千川通り
練馬区豊玉上1丁目9番10号先～練馬区豊玉上1丁目26番1号先

練馬区栄町2番3号先～練馬区旭丘1丁目75番1号先

都道
練馬区高松4丁目5番12号先～練馬区高松5丁目4番20号先

区市町村道
練馬区石神井町2丁目32番10号先～練馬区石神井町2丁目17番10号先

区市町村道
練馬区石神井町2丁目13番14号先～練馬区石神井町2丁目8番11号先

補助230号線
練馬区大泉町2丁目63番7号先～練馬区大泉町2丁目60番先北西角

大泉通り・保谷新道
練馬区東大泉1丁目36番先北東側～練馬区東大泉2丁目12番17号先

新青梅街道
練馬区石神井台7丁目18番24号先～練馬区石神井台7丁目16番9号先
練馬区石神井台4丁目10番20号先～練馬区上石神井3丁目1番5号先

2022/6/14 現在　今後変更の可能性あり

株式会社Luup実証エリア

東京都足立区

特例対象外区間	有
普通自転車専用通行帯	有
自転車道	無

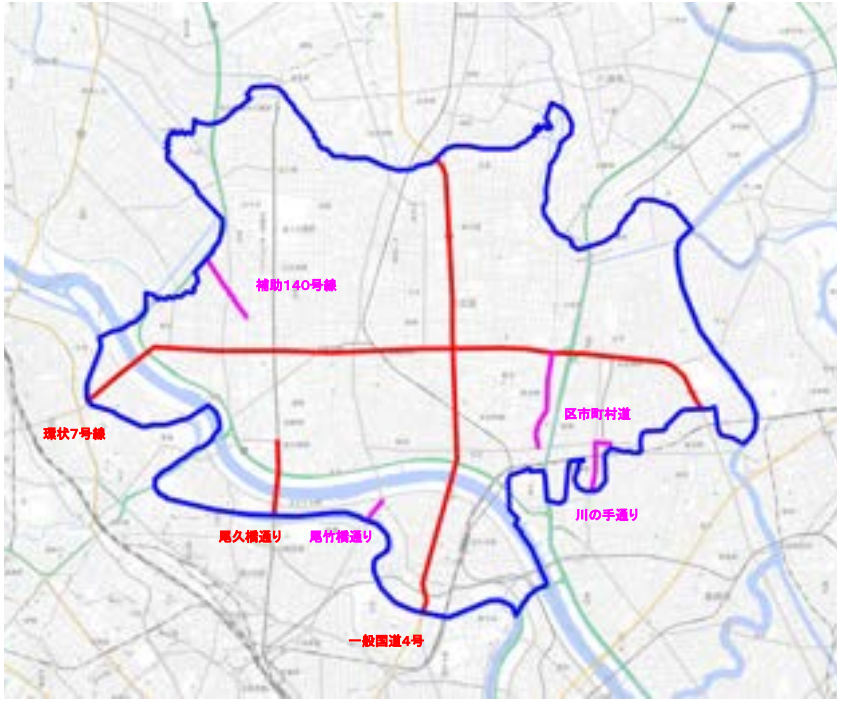

地理院地図 Vector (国土地理院)を加工して株式会社 Luup 作成

青枠:実証エリア

赤線:特例対象外区間

一般国道4号
足立区千住橋戸町69番～足立区西保木間4丁目14番

環状7号線
足立区新田2丁目1番～足立区中川4丁目33番

尾久橋通り
足立区小台1丁目19番～足立区扇2丁目26番

ピンク線:普通自転車専用通行帯

区市町村道
足立区綾瀬3丁目12番15号先～足立区東綾瀬1丁目8番先北東角

川の手通り(都道314号)
足立区綾瀬2丁目2番～足立区綾瀬3丁目13番11号先

尾竹橋通り
足立区千住桜木2丁目5番1号先～尾竹橋荒川区境

おしべ通り
足立区鹿浜7丁目11番1号先～足立区加賀2丁目19番15号

補助140号線
足立区西綾瀬4丁目6番先南西角～足立区青井5丁目12番46号先

2022/6/14 現在　今後変更の可能性あり

株式会社Luup実証エリア

東京都葛飾区

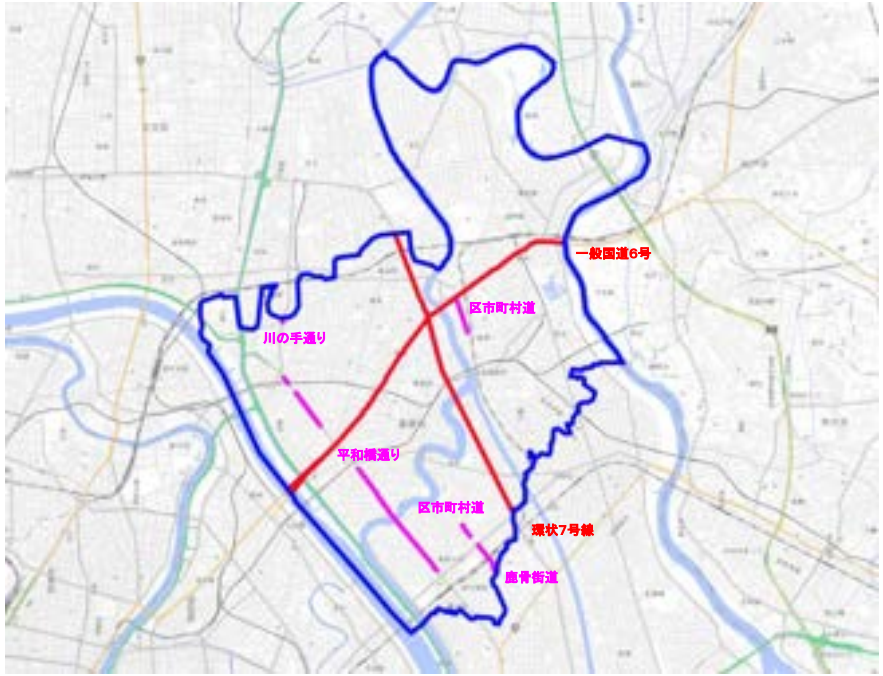

地理院地図 Vector (国土地理院)を加工して株式会社 Luup 作成

青枠:実証エリア

赤線:特例対象外区間

一般国道6号
葛飾区四つ木3丁目先墨田区境～葛飾区金町3丁目52番先

環状7号線
葛飾区奥戸4丁目24番24号先～葛飾区亀有5丁目41番1号先

ピンク線:普通自転車専用通行帯

鹿骨街道
葛飾区東新小岩2丁目2番3号先～葛飾区新小岩4丁目34番18号先

川の手通り都道314号
葛飾区小菅4丁目22番20号先～葛飾区小菅4丁目22番15号先

平和橋通り
葛飾区西新小岩4丁目39番23号先～葛飾区東四つ木4丁目45番7号先
葛飾区四つ木4丁目30番26号先～葛飾区堀切2丁目59番7号先
葛飾区堀切3丁目9番10号先～葛飾区堀切5丁目6番1号先

区市町村道
葛飾区新宿1丁目21番3号先～葛飾区高砂6丁目15番16号先

区市町村道
葛飾区東新小岩3丁目16番先～葛飾区東新小岩4丁目11番先

2022/7/15 現在　今後変更の可能性あり

株式会社Luup実証エリア

東京都江戸川区

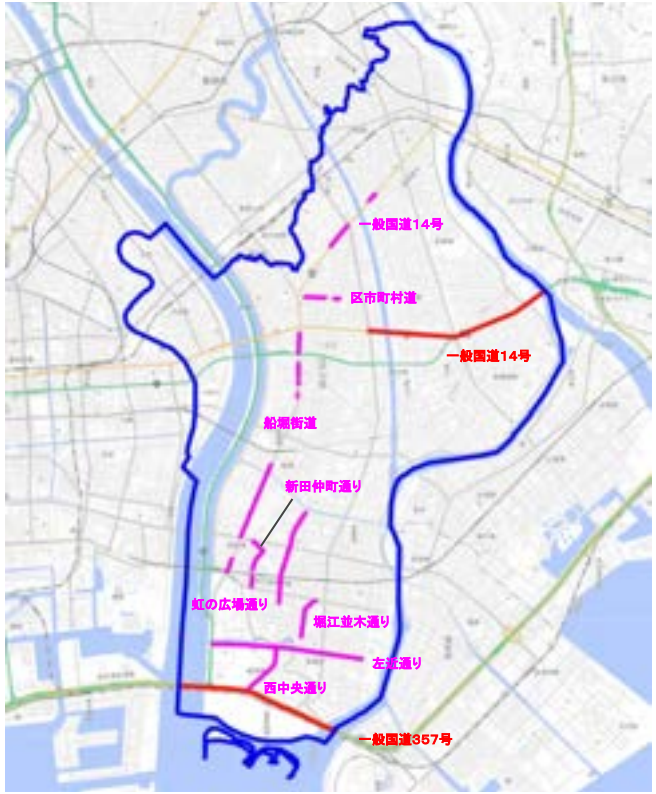

地理院地図 Vector (国土地理院)を加工して株式会社 Luup 作成

青枠:実証エリア

赤線:特例対象外区間

一般国道14号
江戸川区大杉3丁目1番～江戸川区篠崎町2丁目60番

一般国道357号
江戸川区臨海町1丁目1番～江戸川区堀江町

ピンク線:普通自転車専用通行帯

一般国道14号
江戸川区南小岩4丁目10番12号先～江戸川区南小岩4丁目9番11号先
江戸川区松本1丁目36番1号先～江戸川区松本1丁目34番5号先

堀江並木通り
江戸川区中葛西8丁目9番11号先～江戸川区中葛西8丁目7番17号先
江戸川区中葛西8丁目6番先北西角～江戸川区中葛西8丁目1番1号先

虹の広場通り
江戸川区西葛西5丁目8番14号先～江戸川区西葛西5丁目1番1号先
江戸川区西葛西6丁目13番7号先～江戸川区西葛西6丁目12番1号先

新田仲町通り
江戸川区西葛西4丁目1番先北西角～江戸川区西葛西4丁目2番31号先

船堀街道
江戸川区船堀3丁目1番1号先～江戸川区西葛西1丁目14番先南西角
江戸川区松江1丁目7番8号先～江戸川区松江1丁目2番3号先
江戸川区松江3丁目11番3号先～江戸川区松江3丁目9番1号先
江戸川区松江3丁目7番10号先～江戸川区松江3丁目5番22号先
江戸川区松江3丁目2番先北西角～江戸川区松江3丁目1番8号先
江戸川区西葛西3丁目3番3号先～江戸川区西葛西6丁目1番1号先

区市町村道
江戸川区中央1丁目9番1号先～江戸川区中央2丁目7番先南東角
江戸川区中央2丁目32番1号先～江戸川区中央2丁目35番18号先

左近通り
江戸川区臨海町1丁目5番先～江戸川区東葛西8丁目29番先南東角

葛西中央通り
江戸川区中葛西1丁目17番7号先～江戸川区中葛西6丁目2番1号先
江戸川区臨海町3丁目1番先北西角～江戸川区臨海町4丁目1番1号先

2022/7/15 現在　今後変更の可能性あり

特例対象外区間	無
普通自転車専用通行帯	有
自転車道	有

株式会社Luup実証エリア
武蔵野市

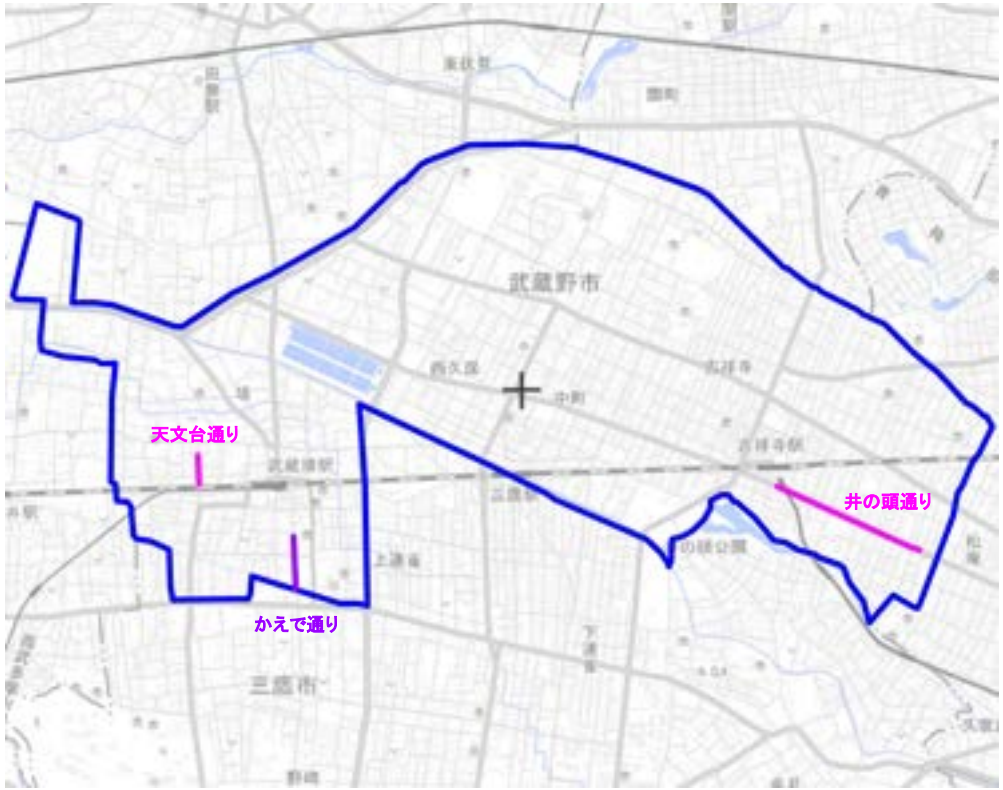

青枠：**実証エリア**

ピンク線：**普通自転車専用通行帯**

天文台通り
武蔵野市境2丁目24番12号～武蔵野市境2丁目27番先南西角

井の頭通り
武蔵野市吉祥寺南町3丁目33番3号～武蔵野市吉祥寺南町1丁目6番7号

紫線：**自転車道**

かえで通り
武蔵野市境南町2丁目27番15号～武蔵野市境南町2丁目12番2号

地理院地図 Vector（国土地理院）を加工して株式会社Luup作成

2022/12/24 現在　今後変更の可能性あり

特例対象外区間	有
普通自転車専用通行帯	有
自転車道	有

株式会社Luup実証エリア
三鷹市

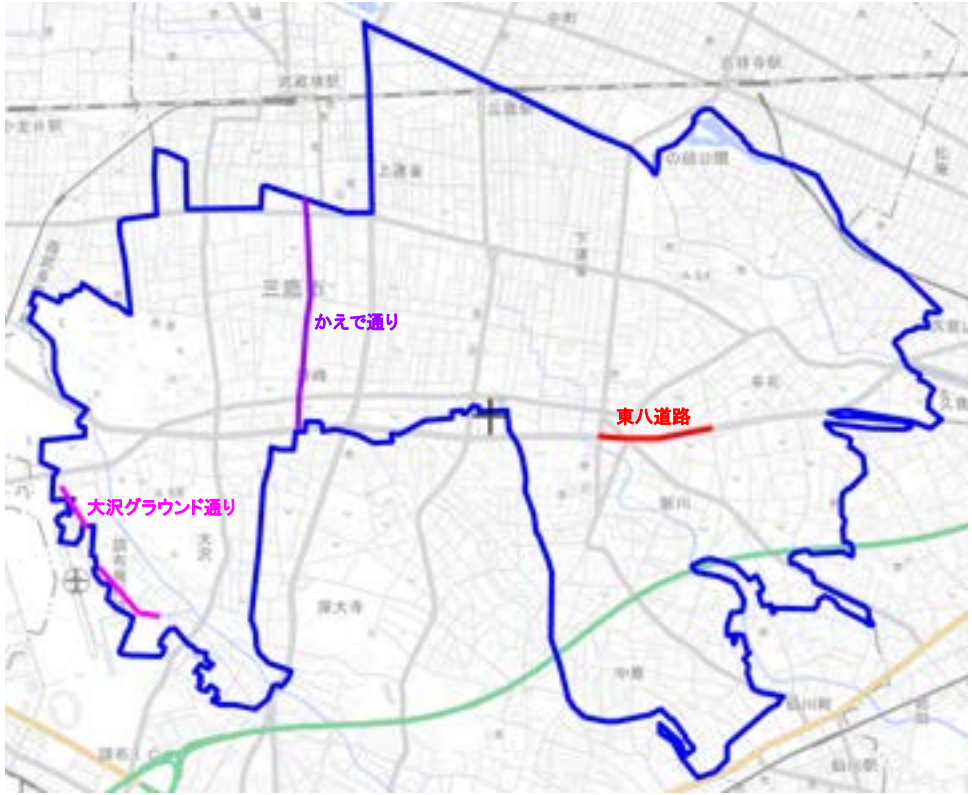

青枠：**実証エリア**

赤線：**特例対象外区間**
東八道路
三鷹市新川2丁目12番地15（天神前北浦和交差点は特例対象外区間に含まない）
～三鷹市新川6丁目6番地4（杏林大学病院北交差点は特例対象外区間に含まない）

ピンク線：**普通自転車専用通行帯**

大沢グラウンド通り
三鷹市大沢5丁目7番先北側～三鷹市大沢6丁目13番先南西側
三鷹市大沢6丁目11番先～三鷹市大沢6丁目5番先南側（調布市を除く）

紫線：**自転車道**
かえで通り
三鷹市野崎2丁目22番～　三鷹市井口3丁目1番

地理院地図 Vector（国土地理院）を加工して株式会社Luup作成

2023/02/06 現在　今後変更の可能性あり

株式会社Luup実証エリア

神奈川県横浜市神奈川区・西区・中区

特例対象外区間	有
普通自転車専用通行帯	有
自転車道	無

地理院地図 Vector (国土地理院)を加工して株式会社 Luup 作成

青枠:**実証エリア**

赤線:**特例対象外区間**

〇一般国道1号線
・横浜市鶴見区・神奈川区境～横浜市西区・保土ケ谷区境
・横浜市神奈川区立町交差点～横浜市神奈川区・保土ケ谷区境

〇一般国道15号線
・横浜市鶴見区・神奈川区境～横浜市神奈川区青木通交差点

〇市道環状2号線
・横浜市神奈川区全域

〇横浜ベイブリッジ

ピンク線:**普通自転車専用通行帯**
〇万国橋通り
・横浜市中区新港2－1－1～横浜市中区海岸通5－25－2
・横浜市中区新港1－6～横浜市中区海岸通4－23－1

〇臨港幹線道路下り側道
・横浜市西区みなとみらい1－1～横浜市中区新港2－3－1

〇臨港幹線道路上り側道
・横浜市中区新港2－2－1～横浜市西区みなとみらい5－3－2

〇すずかけ通り
・横浜市西区みなとみらい5－1－3～横浜市西区みなとみらい5－3－1
・横浜市西区みなとみらい4－10－1～横浜市西区みなとみらい4－4－2

2021/09/30 現在　今後変更の可能性あり

株式会社Luup実証エリア

京都府京都市

特例対象外区間	有
普通自転車専用通行帯	無
自転車道	無

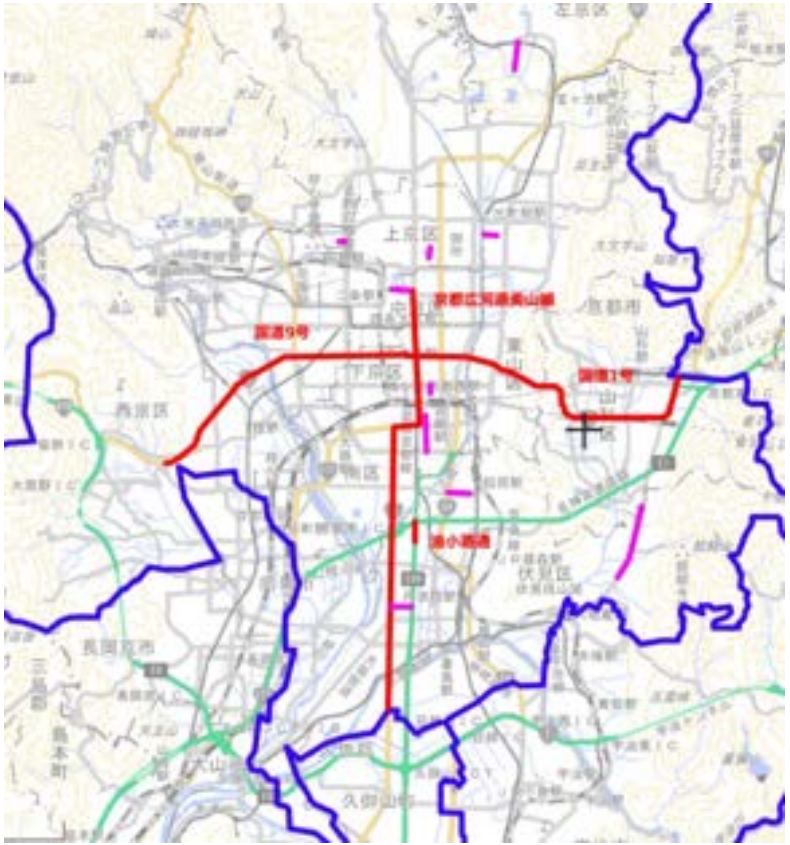

地理院地図 Vector (国土地理院)を加工して株式会社 Luup 作成

青枠:**実証エリア**

赤線:**特例対象外区間**
国道1号線
京都市・大津市境～伏見区・久御山町境

国道9号線
下京区堀川通り五条～西京区大枝中山町2丁目（中山向日交差点）

京都広河原美山線（府道38号線）
下京区泉水町（国道1号交差点）～中京区池元町（府道37号交差点

油小路通
第二京阪道路城南宮北出入口～新城南宮道

2021/09/30 現在　今後変更の可能性あり

株式会社Luup実証エリア

愛知県名古屋市

特例対象外区間	有
普通自転車専用通行帯	有
自転車道	有

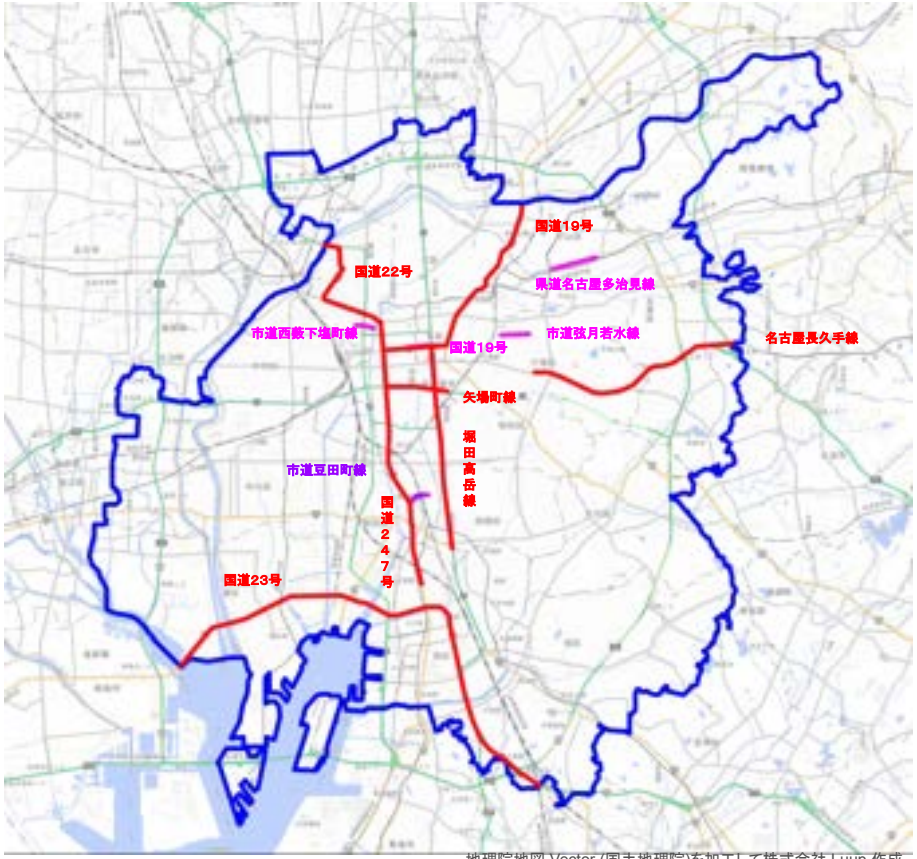

地理院地図 Vector (国土地理院)を加工して株式会社 Luup 作成

青枠:**実証エリア**

赤線:**特例対象外区間**

国道19号
　中区錦2丁目1番～守山区瀬古十五

国道22号
　西区堀越町大縄～熱田区神宮2丁目11番

国道23号
　港区藤前3丁目～緑区大高町南炭焼

国道247号
　熱田区伝馬町1丁目～南区豊田1丁目

名古屋長久手線
　千種区覚王山通9丁目～名東区小井堀町

堀田高岳線
　瑞穂区塩入町19丁目12番～東区東桜1丁目5番3号

矢場町線
　中区大須2丁目～中区千代田5丁目

ピンク線:**普通自転車専用通行帯**

市道弦月若水線
　千種区豊年町3丁目18番～千種区北千種3丁目4番33号

県道名古屋多治見線
　守山区守山3丁目4番33号～守山区小幡常燈19丁目8番

国道19号
　中区丸の内3丁目20番15号～東区泉3丁目28番11号

市道西藪下塩町線
　西区新道1丁目26番8号～西区幅下1丁目6番7号

市道豆田町線
　熱田区旗屋町405番～熱田区六野2丁目4番1号

紫線:**自転車道**

市道豆田町線
　熱田陸橋

2022/6/14 現在　今後変更の可能性あり

株式会社Luup実証エリア

京都府京都市

特例対象外区間	無
普通自転車専用通行帯	有
自転車道	無

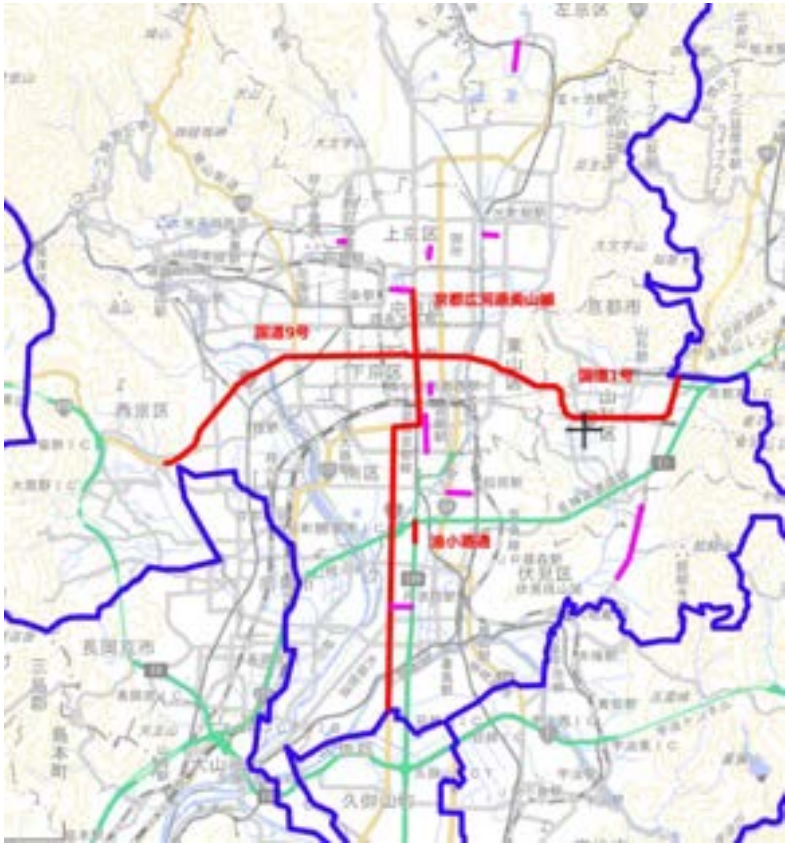

地理院地図 Vector (国土地理院)を加工して株式会社 Luup 作成

ピンク線: 普通自転車専用通行帯
新町通
下長者町通～下立売通
七条通～塩小路通
押小路通
猪熊通～美福通

府道大津宇治線
醍醐古道町～醍醐合場川

毛利橋通
油小路通～国道1号

府道中山稲荷線
師団街道～国道24号

西洞院通
東寺道～十条通

仁和寺街道
西大路通～佐井通

洛北第二経14号線、
洛北第二緯9号線～上高野幡枝線

東一条通
鞠小路通～川端通

2021/09/30 現在　今後変更の可能性あり

株式会社Luup実証エリア

京都府宇治市

特例対象外区間	無
普通自転車専用通行帯	有
自転車道	無

地理院地図 Vector (国土地理院)を加工して株式会社 Luup 作成

青枠:**実証エリア**

ピンク線:**普通自転車専用通行帯**
府道宇治淀線
大久保町15号線～国道24号

2021/09/30 現在　今後変更の可能性あり

株式会社Luup実証エリア

大阪府大阪市

特例対象外区間	有
普通自転車専用通行帯	無
自転車道	無

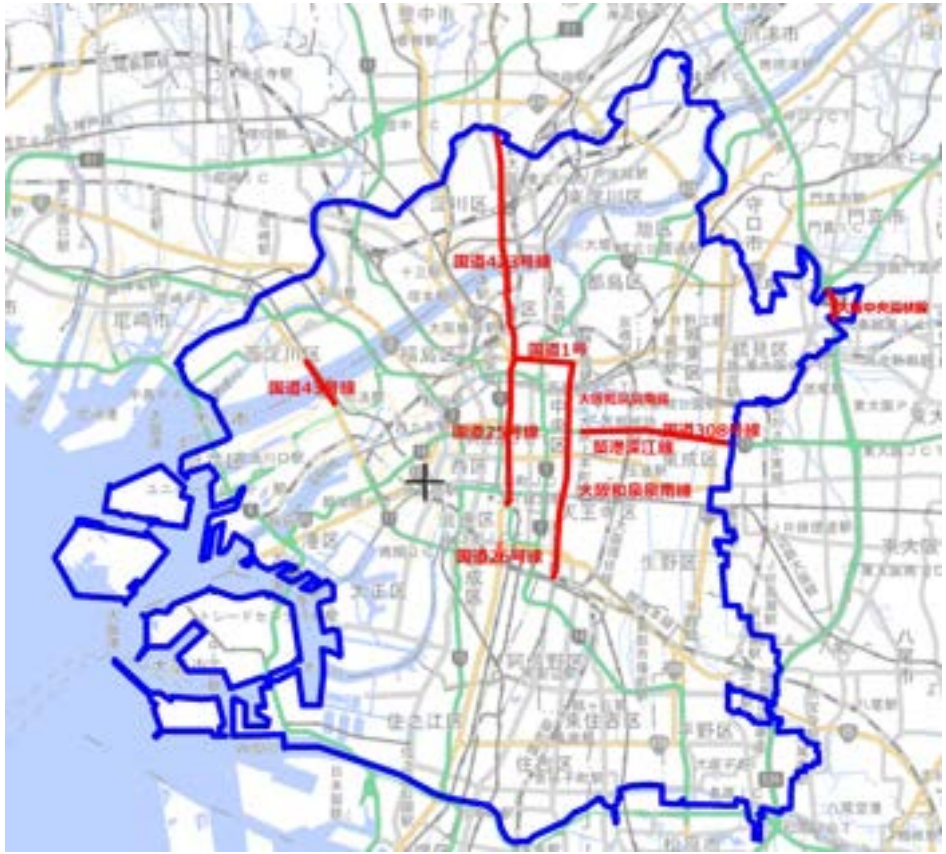

地理院地図 Vector (国土地理院)を加工して株式会社 Luup 作成

青枠:実証エリア

赤線:特例対象外区間

国道423号
　吹田市境～梅新東交差
国道25号
　梅新東交差～浪速区境（難波西口交差については特例の対象区域に含む
国道26号
　大国交差（大国交差については特例の対象区域に含む～花園北交差（花園北交差については特例の対象区域に含む
国道43号
　高架部分
国道1号
　東天満交差（東天満交差については特例の対象区域に含む～梅田新道交差（梅田新道交差については特例の対象区域に含む
大阪和泉泉南線
　東天満交差（東天満交差については特例の対象区域に含む ～近鉄前交差点（近鉄前交差点については特例の対象区域に含む
築港深江線
　深江橋交差～法円坂交差（法円坂交差については特例の対象区域に含む
国道308号
　東大阪市境～深江橋交差
大阪中央環状線
　門真市境～大東市境

2021/04/23 現在　今後変更の可能性あり

株式会社Luup実証エリア

兵庫県神戸市

特例対象外区間	有
普通自転車専用通行帯	有
自転車道	有

地理院地図 Vector (国土地理院)を加工して株式会社 Luup 作成

青枠:実証エリア

赤線:特例対象外区間

一般国道2号
東灘区本庄町1丁目～垂水区狩口台6丁目

一般国道43号
東灘区深江南町1丁目～灘区都通4丁目

梅香浜辺脇浜線
中央区浜辺通5丁目～神戸市中央区脇浜町3丁目

ピンク線:普通自転車専用通行帯

市道鳴尾御影線
神戸市東灘区北青木1丁目～魚崎北町7丁目

市道磯辺線
磯上通り1丁目交差点～磯上公園西交差点

国道28号
湊川神社前交差点～大開道2丁目交差点

市道西出高松前池線
七宮神社南交差点～中の島交差点～今出在町交差点
今出在町交差点～高松町交差点

紫線:自転車道

神戸市道
行幸町4丁目交差点～月見山本町2丁目交差点

2023/2/13 現在　今後変更の可能性あり