

さいたま小川町メガソーラー
環境影響評価調査計画書についての
意見の概要と事業者の見解

令和2年7月17日

エトリオン・エネルギー3 合同会社

目 次

第1章 環境影響評価調査計画書の公告及び縦覧	1
1.1 環境影響評価調査計画書の公告及び縦覧	1
1.1.1 公告の日	1
1.1.2 公告の方法	1
1.1.3 縦覧場所	1
1.1.4 縦覧期間	1
1.1.5 縦覧者数	1
1.1.6 インターネット利用による公表	2
1.2 調査計画書説明会の開催	2
1.2.1 開催場所	2
1.2.2 開催日及び時間	2
1.2.3 来場者数	2
1.3 環境影響評価調査計画書についての意見の把握	3
1.3.1 意見書の提出期間	3
1.3.2 意見書の提出方法	3
1.3.3 意見書の提出状況	3
第2章 環境影響評価調査計画書について提出された環境保全の見地からの意見の概要とこれに対する事業者の見解	4

第1章 環境影響評価調査計画書の公告及び縦覧

1.1 環境影響評価調査計画書の公告及び縦覧

「埼玉県環境影響評価条例」第6条の規定に基づき、一般の環境の保全の見地からの意見を求めるため、環境影響評価調査計画書（以下、「調査計画書」という。）を作成した旨及びその他事項を公告し、公告の日から起算して1ヶ月間縦覧に供するとともに、インターネットの利用により公表した。

1.1.1 公告の日

令和2年1月7日（火）

1.1.2 公告の方法

以下の「お知らせ」を実施した。

- ・事業者ウェブサイトにて、令和2年1月7日（火）より掲示（別紙1）。

1.1.3 縦覧場所

縦覧は、表1に示す自治体庁舎等の6箇所にて実施した。

表1 調査計画書の縦覧場所

縦覧場所	所在地
埼玉県東松山環境管理事務所	埼玉県東松山市六軒町5-1
埼玉県北部環境管理事務所	埼玉県熊谷市末広3-9-1
小川町環境農林課	埼玉県比企郡小川町大字大塚55番地
ときがわ町建設環境課	埼玉県比企郡ときがわ町大字桃木32
東秩父村産業建設課	埼玉県秩父郡東秩父村大字御堂634
寄居町生活環境エコタウン課	埼玉県大里郡寄居町大字寄居1180-1

1.1.4 縦覧期間

令和2年1月7日（火）～令和2年2月7日（金）

1.1.5 縦覧者数

縦覧者数については、カウントを行っていない。

1.1.6 インターネット利用による公表

事業者ウェブサイトに調査計画書及概要版を掲載し、公表した（別紙1）。公表期間は、縦覧期間と同じ令和2年1月7日（火）～令和2年2月7日（金）とし、その期間は常時アクセス可能な状態とした。縦覧図書へのアクセス数は、カウントを行っていない。

また、埼玉県ウェブサイトと事業者ウェブサイトをリンクすることにより、自治体のウェブサイトから調査計画書及び概要版を参照可能とした。

1.2 調査計画書説明会の開催

「埼玉県環境影響評価条例」第6条の2の規定に基づき、調査計画書の記載事項を周知させるため調査計画書説明会（以下、「説明会」という。）を開催した。

説明会の開催の公告は、事業者ウェブサイトに調査計画書の縦覧等に関する公告と同時に行う（別紙1）とともに、環境に影響をおよぼす地域に回覧及び直接投函による配布、庁舎掲示板等への掲示を行い（別紙2）周知した。

1.2.1 開催場所

開催場所は、表2に示す4箇所にて実施した。

表2 説明会の開催場所

開催場所	所在地
リリックおがわ 会議室1・2	埼玉県比企郡小川町大塚 55 番地
ときがわ町生き生き活動センター 会議室1	埼玉県比企郡ときがわ町大字玉川 2515 番地
東秩父村高齢者生きがいセンター	埼玉県比企郡東秩父村安戸 432-1
寄居町勤労福祉センター（よりの会館）大会議室	埼玉県比企郡寄居町大字寄居 941-1

1.2.2 開催日及び時間

- ・令和2年1月18日（土） 18:00～19:30（リリックおがわ 会議室1・2）
- ・令和2年1月24日（金） 9:30～11:00（ときがわ町生き生き活動センター 会議室1）
- ・令和2年1月24日（金） 18:00～19:30（東秩父村高齢者生きがいセンター）
- ・令和2年1月24日（金） 14:00～15:30（寄居町勤労福祉センター（よりの会館）大会議室）

1.2.3 来場者数

4回の開催により、計72名の来場者があった。

- [内訳]
- ・令和2年1月18日（土）：52名
 - ・令和2年1月24日（金）：7人
 - ・令和2年1月24日（金）：6人
 - ・令和2年1月24日（金）：7人

1.3 環境影響評価調査計画書についての意見の把握

「埼玉県環境影響評価条例」第7条の規定に基づき、事業者は環境の保全の見地からの意見を有する者の意見書の提出を受け付けた。

1.3.1 意見書の提出期間

令和2年1月7日（火）～令和2年2月21日（金）まで（郵送の受付は当日消印有効とした。）

1.3.2 意見書の提出方法

郵送、FAX、電子メールにより意見を受け付けた（別紙3）。

1.3.3 意見書の提出状況

意見書の提出は16通であった。

第2章 環境影響評価調査計画書について提出された環境保全の見地からの意見の概要とこれに対する事業者の見解

「埼玉県環境影響評価条例」第7条の規定に基づく、環境の保全の見地から提出された意見は16件であった。調査計画書についての意見の概要及びこれに対する事業者の見解は、次のとおりである。

調査計画書について述べられた意見の概要と事業者の見解

意見書①

意見概要	事業者見解
<p>I 森林破壊をともなった開発は反対である。</p> <p>II 地域と共存共栄できる開発をお願いする。</p> <ol style="list-style-type: none"> 1) 環境アセスによる生態系への影響を最小限に抑えた計画をお願いする。 2) 百年に一度起こりえる自然災害を想定した設計と施工をお願いする。 3) 周辺環境保護のための基金協定の提案をする。 <p>I 森林破壊をともなった開発について反対意見を述べる。</p> <p>国の施策の大義名分があろうとも、犠牲を伴う開発は、そこで暮らす住民の生活環境を脅かし、人権を踏みにじる行為にはかならない。それは、昭和30年代・40年代の公害訴訟にみる、住民の生活環境を悪化させ、人権をないがしろにした経済優先の施策が物語っている通りである。</p> <p>当時からのつけであり、いまだ処理できずにいるPCB廃棄物は各公的機関で保管し処分待ちである。解体工事で発生するアスベスト（石綿）も、いまだ存在している。</p> <p>資源エネルギー庁のFIT法によるクリーンエネルギー施策も、太陽光パネルの廃棄物処理問題や森林破壊、地域の生活環境などへの悪影響など十分な論議も対策もないまま施行し、クリーンイメージを国民に広げ、その陰で経済的競争を優先させたことにより、住民の生活環境の破壊・国土の森林破壊をもたらす悪法となっている。今ようやく表面化してきた廃棄物処理費用や森林破壊、生活環境の悪化にどう対応するのか、資源エネルギー庁は昨年の廃棄物処理費用の積み立ての義務化をはじめ、今後の方向性を法の改正も含め進めているところと思っている。</p> <p>大切なことは、このような法の抜け道を目先の利益のみで、すり抜けるのではなく、近江商人のように、共存共栄の精神を持って、三方得（売り手よし、買い手よし、世間よし）の価値基準で商売していくことが犠牲者を作らない、言い換えれば「誰も置き去りにしない社会」へと進められる行為であり、いみじくも循環型社会を目指し行く貴合同会社ならば、なくてはならない行動基準と考えている。</p> <p>その意味でも、貴合同会社の理念と行動が伴わない開発計画には反対を表明する。この開発計画は、クリーンの名のもとに里山で暮らす私たちの人権を踏みにじる行為であり、環境破壊の何物でもない。</p> <p>そのうえで開発を進めると言うなら、地域住民の理解を得るために必要なことを真摯に受け止め、誠実に履行して</p>	<p>森林につきましては、計画地約86haのうち、残置林として約48haの区域について、伐採を行わない計画です。また、それ以外に、急傾斜地などパネルを設置しない場所についても、現在の植生を残す、若しくは早期緑化を行っていく計画となっております。今後、動物・植物調査が進み、特に保全すべき区域などが確認された場合、それに対する影響低減の一つの手段として、現存植生の保全を検討いたします。</p> <p>森林を大切にす地域住民の方々の思いを、真摯に受け止め、上記内容を誠実に履行して参ります。</p>

意見概要	事業者見解
<p>いただきたい。</p>	
<p>II 地域と共存共栄できる開発をお願いする</p> <p>1) 環境アセスメント評価により里山の風物を守り、生態系への影響を最小限に抑えた計画をお願いします。</p> <p>雑木林の破壊により、ふるりの景観や動植物の生活環境が破壊されるため、環境アセスメント評価を行っていただけることは、飯田地区を中心にした里山の自然環境を理解することにつながる。サシバやノスリなどの猛禽類や動植物、四季折々の鳥の声、ほたる舞う水環境などに見る里山の風物詩、このような里山の風景と風物を守るために、生物の多様性を守り尊重し、生態系への影響を最小限に抑えるための資料とすることをお願いします。私としては、敷地面積の60%から80%の雑木林を保護し、幹回り20cm以上の木々は伐採せず残していただきたい。</p> <p>また、埋め立ては極力さけ、残土を検査し土壌汚染を阻止すること。そして、水環境（河川及び地下水）を守るため水質の定点観測を20年間行い、検査データは公表し、水の町小川の里山の水質を守ることに</p>	<p>森林につきましては、計画地約86haのうち、残置林として約48haの区域について、伐採を行わない計画です。また、それ以外に、急傾斜地などパネルを設置しない場所についても、現在の植生を残す、若しくは早期緑化を行っていく計画となっております。今後、動物・植物調査が進み、特に保全すべき区域などが確認された場合、それに対する影響低減の一つの手段として、現存植生の保全を検討いたします。</p> <p>森林を大切にしている地域住民の方々の思いを、真摯に受け止め、上記内容を誠実に履行してまいります。</p> <p>また、造成に関する計画を検討し、計画地に受け入れる土の量を極力低減させるほか、土搬入に当たっては、地方公共団体などで構成される「UCR利用調整会議」により排出土量・受け入れ地の調整が行われ、受け入れ地や土壌分析結果により安全性が確認された土を取り扱うUCR(株式会社建設資源広域利用センター)のみを利用し、搬入土の安全性を確保します。</p> <p>事後調査につきましても、現地調査結果等により状況を把握した後、必要な項目につき、十分な内容を伴った計画を策定いたします。</p>
<p>2) 百年に一度起こり得る災害を想定した設計と施工をお願いします。</p> <p>計画書には、想定外の気象についての見解がないため、気象庁の記録（寄居町・ときがわ町）を基準に起こりえる降水量・風速の想定をすること。</p> <p>寄居の気象データでは降水量は10分間に31.5mm、1時間103mm、ときがわ町の気象データでは1日に572mmが記録されている。</p> <p>個人的な意見として、危険予測率10%増として、降水量は10分間に35mm、1時間に115mm、1日に630mmの雨量に対応できる設計・施工を行うこと。風量は40m/sと考えている。</p>	<p>既存の調整池については、県の指導により700m³/haの容量を確保します。</p> <p>また、既存の調整池（10箇所）の容量は1200m³/haであり、「埼玉県林地開発許可事務取扱要領」に基づく700m³/haを大きく上回る地域別調整容量を用い容量を確保しております。</p>
<p>・災害発生時の対応についてお願いします。</p> <p>火災については、落雷と機器類の不具合から生じることが多くみられるため、避雷針を設置し、機器類の延焼を防ぐため、連携する機器間を遮断できる最新機能を持つパネルを設置していただきたい。また、火災や土砂災害が発生した場合の対応マニュアルなど作成し消防署と連携し、消火方法など、安心できる対応をお願いするとともに、発生した際の情報開示と公開をお願いします。</p>	<p>警備・草刈りなどのメンテナンス担当職員を常時配置し、災害時の対応ができる計画としております。また、消防署の確認を受け、消火設備を設置するなど、火災時の対応に万全を期すようにいたします。</p> <p>落雷による異常電流に関しましては、避雷器、アース、ブレーカーなどを設置し、火災などを発生させないよう対策をいたします。さらに、火災等の災害が発生した場合の対応マニュアルを作成し、備えてまいります。</p> <p>災害等が発生した場合には、関係機関に速やかに報告を行い、適切に対応するように致します。</p>
<p>・ソーラーパネルの廃棄についてお願いします。</p> <p>資源エネルギー庁のFIT法に基づき、廃棄費用として資本金の5%の積立が義務化されている。今後、源泉徴収もあり得るので、関係者の責任を明確化し国の方針に則り対応をお願いします。また、想定外の廃棄については、速やかに対応することをお願いします。</p>	<p>廃棄時の処理費用を、「事業計画策定ガイドライン（太陽光発電）」（資源エネルギー庁）に基づき、積み立てする計画です。廃棄時の処理費用の見積もりについても、同ガイドラインで示されている「資本費の5%以上」を目安にします。稼働中の破損など想定外の廃棄についても、速やかに対応いたします。</p>
<p>・健康被害を引き起こさないための対応について民家は</p>	<p>警備・メンテナンス担当職員を配置し、早期の発</p>

意見概要	事業者見解
<p>遠いが、射光対策・音源対策など対処していることと 思っている。しかし、パネル内の化学物質の濁洩による 土壌汚染、破損などによる大気中への飛散など、定期点 検をはじめ、早期発見と早期対応をお願いする。</p>	<p>見、及び早期の対応ができる計画といたします。</p>
<p>3) 周辺環境保護のための基金協定の提案・開発後の所有地 の保守点検については当然事業主が行うが、影響を与 える周辺の環境保全は各町村が行わなければならない。 当事者からの原資は固定資産税だけであり、年々減 価償却される。そのため埋め立て及び売電の売り上げ の5%を按分し、各町村へ環境保全基金として、事業の 主体が変わっても売電事業が続く間は、寄付を行うと いう協定を各町村と結ぶこと。貴社による地域への環 境保全の貢献が循環型社会へとつながり、その地域と っては周辺の環境維持や災害復旧に役立てることがで きる。 以上</p>	<p>ご意見を参考とし、必要に応じて関係機関との協 議を行ってまいります。</p>

意見書②

意見概要	事業者の見解
<p>A. 対象事業の問題点</p> <p>1. 事業者（株式会社サンシャインエナジー）は対象事業を行う適性に欠けています。 （理由 a）サンシャインエナジーは、地元住民の信頼を失っています。</p> <p>これまでさくら太陽光センター合同会社とともに、残土搬入の事業を当該地で計画し、2018年12月以来住民との説明会を開催してきました。住民が最も疑惑を持った点は、その事業の内容や規模、会社の責任体制であり、住民や自治体に対して責任を持つに足る会社ではないという点です。社会的信用がないと毎回指摘してきました。しかし、残土事業に対する地元住民の疑念に答えることができず、飯田・笠原・原川の三地区の反対決議となりました。この経過があるにもかかわらず、突如、事業者は太陽光発電設置事業に切り替えました。2020年1月18日に小川町で行われた環境影響調査計画書の説明会の席上でも、この変更の理由・経過は一切語られていません。事業内容そのものの説明もありません。</p> <p>なお、これまで行われた残土事業の説明会の際には、入場者制限や記録の制限などが行われたことを付記しておきます。</p> <p>（理由 b）39.6MWにも及ぶ巨大な太陽光発電事業を行える会社ではないと私は考えます。</p> <p>この規模の太陽光発電を設置するには、数十億・100億の資金が必要になります。また、様々な管理をするためのきちんとした体制が必要になります。エトリオン・エネルギー3合同会社と名乗っていても、日本各地で巨大大事業を行ったA社と事業者とは、1%の資本関係しかないことがわかっています。</p>	<p>事業を実施するにあたっては、事業採算性、資金調達面等を十分検討し、計画を策定しております。</p> <p>今後も、地域の皆様により信頼していただけるよう、説明会開催・準備書縦覧等の機会を通じて、事業の内容についてご説明に努めてまいります。</p>
<p>2. 対象事業を対象地で行わねばならない理由が、不明確です。 （理由）</p> <p>太陽光発電は元来、そのエネルギー密度の小ささから小規模なものが適正な発電電源です。もし大規模なものとするならば、平坦地や緩やかな南面斜面の不毛地を適地としています。山地はもともと不適正地です。計画書でも、何箇所かにわたり、その点を認めています。「計画区域は山の一部であるため、起伏のある地形である」（4p）計画区域は、急斜面・谷底平野に位置している（152p）。「計画区域及びその周辺の地形は起伏が激しくその間をいくつかの河川が流れ、ため池も多く見られる」。（186p）</p> <p>なぜそこで太陽光発電の事業を行はねばならないのかの、説明が不足しています。</p> <p>事業が回避困難な理由として、「電力会社との接続協力が進んでいること」、「広大な土地が確保されること」を挙げていますが、それはたまたまここで土地を手に入れたから、ここで事業を行うと言っているだけのことでしかありません。自然との共生の観点から、自然エネルギー利用の観点からも、太陽光発電事業を当該地で、これだけ大規模で行わねばならない納得できる理由は述べられていません。もし「低炭素・循環型社会への転換やエネルギーの安定供給への貢献」（1/18の配布資料より）が目的であるならば、木を植えてバイオマス燃料の供給地にする方が、</p>	<p>埼玉県による「埼玉県地球温暖化対策実行計画」により太陽光パネルの設置拡大が重要施策とされ、小川町による「小川町地球温暖化対策実行計画」でもこれを受けて、再生可能エネルギー転換対策が喫緊の課題と位置付けられています。埼玉県でのメガソーラー事業は、これら計画の趣旨に沿うものと考えております。</p> <p>また、太陽光発電には、太陽の日照条件の他、発電事業の観点から送電の現実性・容易性を備えた立地条件、発電規模を確保するための一定の広がりを持つ敷地の存在も重要であるところ、対象事業実施区域が条件を整えていることを確認しているため、適地として選定しております。</p>

意見概要	事業者の見解
<p>はるかに理にかなっていません。</p>	
<p>3. 残土搬入事業が行われることに、変わりはありません。なぜ残土を持ち込まねばならないのか、どのように持ち込むのか、事業計画が曖昧のままです。</p> <p>(理由)</p> <p>計画書によれば、97万m³の盛土、1.65万m³の切土を基本として、当該地の改変が行われます(5p)。95万m³の膨大な残土が持ち込まれることとなります。この数値は、これまで住民に残土事業として説明してきた150万m³の2/3の量に相当します。残土搬入の事業が、当該太陽光発電事業の骨格になっています。にもかかわらず、環境影響評価調査を行う上で最も基本となるべきこの点が、計画書には触れられていません。</p>	<p>土地利用計画では、架台に載せるソーラーパネルの枚数を変える、架台の角度を変えるなどの対策を行い、地形に沿ったソーラーパネルの設置を行い、地形改変量を低減するように努め、盛土970,000m³、切土16,500m³としておりました。</p> <p>ご指摘を受け、造成に関する計画に関しまして、計画地に受け入れる土の量を極力低減させるよう、計画地内での切土・盛土量のバランスを変えるなどの検討を行い、盛土720,000m³、切土365,000m³として計画を再検討しました。</p> <p>造成計画の検討結果は、準備書において記載する予定です。</p>
<p>B. 環境影響評価調査計画書の問題点</p> <p>1. 交通量調査・予測・評価が欠落しています。</p> <p>(理由)</p> <p>残土事業の説明会で住民が強く不安視していたことは、搬入トラックに伴う交通問題・道路の強度などでした。上記の量の土を10トンダンプで運ぶとしたら、15万台はゆうに超えると予測されます。往復ではこの倍になります。造成期間は3年間ですから10万台/年、1日あたりにすれば、数百台のダンプが行き来します。地域の暮らし・生活環境がどうなるのか、誰もが不安になります。この一年間の説明会でも、住民は繰り返し、数字まで上げながら、この不安を訴えてきました。</p> <p>しかし、この環境影響調査項目では、大気汚染や騒音・低周波音の絡みとしての自動車交通量が、年一回の測定となっています。これでは調査になりません。起こるであろう交通渋滞や道路の被害の予測、そしてその評価を、全町さらには関係する道路すべてにわたって、行ってください。</p>	<p>国道254号線の交通量調査結果では、7時～19時で5,176台の一般車両の走行が確認されました。</p> <p>本事業ではおよそ片道200台/日(往復400台/日)を想定しており、現況からおよそ7.7%程度の増加となるため、渋滞に関する影響は小さいと考えております。</p> <p>予測・評価の項目については、「埼玉県環境影響評価技術指針」に基づき、選定をしております。そのため交通量については、交通量を予測・評価するのではなく、交通量の増加に伴う影響として大気質、騒音・振動、動物、生態系、自然との触れ合い活動の場、温室効果ガスの項目について、予測・評価を行います。予測結果により、周辺環境に影響がある場合には、新たに工事工程を見直す等の対策を講じます。</p> <p>自動車交通量の調査については、1年を通して平均的な台数と想定される1日に調査を行います。その結果を一般車両の交通量とし、そこに、工事中の車両の増加量を加算して予測します。大気質、騒音・振動、温室効果ガスについては、定量的な予測を行うため車両の増加分による影響を予測します。</p> <p>予測は、車両が集中して影響が最大である地点として、国道254号及び計画地と国道254号を結ぶ区間を予測します。その他の道路の影響については、国道254号及び計画地と国道254号を結ぶ区間より影響は低いと考えております。</p>
<p>2. 搬入土の汚染の調査、予測、評価の項目が欠落しています。</p> <p>(理由)</p> <p>小川町は農業の盛んな地域です。特に全国でも有名な有機農業の地です。もし搬入土が汚染されていたならば、産業への影響は計り知れないものがあります。絶対に持ち込ませないための予測と評価は、不可欠です。事業者にはその責任が生じます。農業は使用しないとして、水質の評価項目から除いていますが、設備の供用期間中も計測を続けなければならないはずで。</p> <p>さらに、2011年の福島原発の事故以来、福島県に限らず、関東・東北の各地の土壌は、放射能で汚染されています。全く管理されず放置された数万Bqの土地もざらにあります。事業者自身も意図せず、わからずに搬入してしまうことも、容易に想像できます。</p> <p>計画地域周辺での放射性物質の測定結果が、198ページ</p>	<p>予測・評価の項目については、「埼玉県環境影響評価技術指針」に基づき、選定をしております。</p> <p>搬入土については、これを取り扱う業者を株式会社建設資源広域利用センター(UCR)に限定します。</p> <p>UCRによって取り扱われる土は、公共や民間の建設工事から発生する建設発生土の有効利用を図るため、東京都、埼玉県、神奈川県、横浜市、川崎市、さいたま市、相模原市、(独)都市再生機構、東日本高速道路(株)、中日本高速道路(株)、首都高速道路(株)、UCRで構成される「UCR利用調整会議」で搬出土量と受け入れ地の調整が行われるものです。UCRに搬入される建設発生土は、土質等の受入条件(土質区分、土壌分析基準等)が明確化される仕組みとなっています。受入事業者は、事業目的に合った土質を事前協議により定め、条件に合ったものを斡旋する仕組みとなっており、問題となる土砂を受け入</p>

意見概要	事業者の見解
<p>に記載されていますが、これは空間の線量だと思われます。必要なものは土壌の線量です。207 ページには「放射性物質の拡散・流出による影響」は、「計画区域地及びその周辺には、放射性線量の高い地域は分布していない」と状況を述べ、環境影響評価項目から外しています(24p)。問題は、持ち込まれる可能性が非常に強いという点です。造成工事期間中、放射残土が持ち込まれることをどういう手法により止めるのか、事業者はきちんと示す必要がありますので、その調査や予測、評価は不可欠です。</p> <p>(付記) これまでの残土事業での説明会では、土壌の放射性線量の計測方法についても、事業者は認識していなかったと思われます。2019年に配布された「笠原・飯田残土処分事業について」では、</p> <ol style="list-style-type: none"> 1. 放射能測定器を常備して、営業日は毎日点検を行います。 2. 原子炉等規制法の基準を適用します。 3. 基準値以上の土砂が搬入されたときはただちに除去します。 <p>と書かれています。基準値とはいくらかの問いに対して、100Bq という返答がなされ、計測方法はガイガーカウンターで計るとの返答でした。</p>	<p>れることがないよう担保されております。</p> <p>このため、土壌調査は計画しておりませんでした。ご意見を踏まえ、現況把握を目的とした現地調査および、事業開始後の事後調査において土壌調査を追加する計画といたします。</p> <p>御意見中の「説明会」は、調査計画書の説明会(令和2年実施)とは別途開催されたものと存じますが、上記の、UCR が幹旋する建設発生土の搬出工事は、1) 首都圏において国、自治体(都・県・区市町村及び関連の公社等)が実施する工事、2) 首都圏において(独)都市再生機構、東日本高速道路(株)、中日本高速道路(株)、首都高速道路(株)が実施する工事、3) 首都圏において公益企業及び UCR 出資会社等の実施する工事、の3種類に限られております(UCR Web サイト「首都圏事業の概要」より)。一方で、除染に伴って発生した土壌は、市町村等において、国が定めた保管方法に基づき安全に保管されて(環境省 Web サイト「除染情報サイト」)おり、事前協議を経た UCR の幹旋する搬入土に混入されることはありません。以上を踏まえ、UCR の幹旋する搬入土に限定することで、放射性物質により汚染された土砂を受け入れることがないように致します。このため、放射線の量の項目については非選定としております。</p> <p>なお、農薬につきましては、今回の事業では、除草剤を使用せず草刈りにより除草を行う計画としております。草刈りによる除草は、すでに事業者を構成する社員(法人)において実績があり、十分実現性がある方法として計画をしておりますが、ご意見をいただき、事後調査において農薬の影響がないことを確認できるよう、現況の水質を調査し、将来の事後調査時に比較・確認を可能にします。</p>
<p>3. 雨による河川への影響の項目が必要です。(理由)</p> <p>調査計画書では、雨水は既存の調整池で流出量の調節をすと述べています(14p)。しかし、既存の調整池はゴルフ場を前提にして建設されたものであり、広大なガラス面が雨水の流路となる太陽光発電施設を前提にしたものではありません。この点を考慮した流出雨量の予測をきちんと示すべきです。</p> <p>2019年の19号台風で、河岸の崩壊、浸水など、小川町はかつてない被害を経験しました。兜川流域の池田地区、兜川と槻川とが合流した先の下里地域も浸水での被害が発生しています。当該地近辺のみではなく、小川町全域での河川への影響を調べる必要があります。</p> <p>プリム跡地の当該地でも土砂崩れが発生しています。土砂災害が発生した場合、調整池はその能力を失う可能性もあります。</p> <p>事業者にこうした予想される災害への対策・対応を行ってもらうためにも、雨による河川への影響調査、予測、評価を行ってください。</p>	<p>調整池の規模は、埼玉県林地開発許可事務取扱要領によって容量計算を行い、ゴルフ場計画時の計算が、現在でも十分余裕のあるものであることを確認しています。また、排水計画についても、埼玉県林地開発許可事務取扱要領に基づき、適切に行います。</p> <p>また、調整能力維持のためのメンテナンスとして、貯まった土砂の撤去などが考えられます。現状では、土砂のたい積の進行は進んでいませんが、対策が必要な状況となった際には、浚渫用ポンプにて浚渫を行う計画です。</p> <p>また、切土・盛土の土工を、森林法10条の2(隣地開発許可申請)の審査基準、および「道路土工 盛土工指針」(社団法人日本道路境界)に従って設計を行い、斜面の安全性を担保し、調整池の機能が失われないようにいたします。</p> <p>さらに、土砂崩れについては、地質の項目において土地の安定計算等を用いて予測を行います。</p>
<p>4. 環境影響評価調査全体にわたる基本的な視点の確認・要望</p> <p>計画されている事業は、86.2万m³中、51.9万m³という広大な山林地を改変しようとする事業です。自然・生活</p>	<p>森林につきましては、計画地約86haのうち、残置林として約48haの区域について、伐採を行わない計画といたしました。また、それ以外に、急傾斜地などパネルを設置しない場所についても、現在の植生を</p>

意見概要	事業者の見解
<p>環境に多大な被害・影響が生じることは、疑いない事実です。まずはその点を認めた上で、もし調査をするならば、調査を行っていただきたいということです。あたかも影響がないような記述方法は使わないでいただきたい。</p> <p>例えば、環境の保全に関する配慮方針の中で、「森林伐採量を最小限に抑える」(65p)と記されていますが、全域の60%から森林がなくなるわけです。まずはどれだけの木を切り倒すことになるのかを、示していただきたい。そしてそれはどのような影響が予想されるのかを、示していただきたい。</p>	<p>残す、若しくは早期緑化を行っていく計画となっております。</p> <p>現在、動物・植物調査を実施しておりますが、その調査結果を踏まえ、特に保全すべき区域などが確認された場合、それに対する影響低減の一つの手段として、現存植生の保全を検討いたします。</p> <p>森林を大切にす地域住民の方々の思いを、真摯に受け止め、上記内容を誠実に履行してまいります。</p>
<p>また、自然とのふれあいの場の予測・評価の方法として「自然とのふれあいの場への影響が事業者等により実行可能な範囲内で出来る限り回避され、又は提言されているかどうかを評価する。」(88p)とありますが、そもそも全面に太陽電池が敷き詰められてフェンスが取り囲むエリアが、「自然とのふれあいの場」として成り立つものなのでしょうか。もしできるというならば、事業者が改善できるための調査・予測（例えば、この規模に縮小するならば、この程度の影響に抑えることができるといったもの）を行っていただきたい。</p>	<p>自然とのふれあいの場の調査及び予測・評価地点は、不特定多数の利用が想定される代表性・公共性のある地点として、観光パンフレット等の資料を基に選定しています。改変区域のうち、ソーラーパネルの設置を計画している範囲には自然とのふれあいの場は確認されておりません。このため、同範囲に調査及び予測・評価地点は設定しておらず、本事業により自然とのふれあいの場が境界フェンスで取り囲まれることはないと考えています。一方、調査及び予測・評価地点のうち、「⑩官ノ倉山ハイキングコース」及び「⑭官ノ倉ハイキングコース」の一部分は、道路用地の一部と重なる可能性があります。このことから、ご意見にありますように具体的な影響の回避または低減措置を明らかにした上で予測・評価を実施し、ハイキングコースの現状の機能を維持するよう努めてまいります。</p>
<p>最近の資源エネルギー庁のHPには、「再エネの長期安定電源化に欠かせないのは地域との共生」という記事が掲載されています。</p> <p>(https://www.enecho.meti.go.jp/about/special/johot/eikyo/tiikikyousai.html)</p> <p>そこには、「再エネ発電事業が長期にわたり安定的に実施されるためには、発電施設が設置される地域との信頼関係を築き、地域とともに生きていくよう努めること、つまり「共生」をはかることが必要不可欠です」と書かれています。その通りだと思います。</p> <p>繰り返しになりますが、事業予定地は巨大な太陽光発電の適地ではありません。それでも事業者の予定に従い強行されるのであれば、災害や事故、住民の生活・産業の破壊にもつながりかねない施設になります。地域とともに生きていけるような施設ではありません。</p> <p>再生可能エネルギーの普及という視点からしても、巨大太陽光発電ではなくて、もっとあの場所になかった別の事業の可能性も考えられるはずで。事業者には、地域との信頼関係を築くという視点から、再考を強く願うものです。</p>	<p>現在、地域の皆様のご意見を踏まえながら、計画地に受け入れる土の量を極力低減させる、残置林を増やすための計画内容の検討を行っております。</p> <p>また、環境影響評価調査に基づき、環境の保全に関する十分な配慮を行ってまいり所存です。</p> <p>今後も、地域の皆様の信頼を得るため、説明会開催・準備書縦覧等の機会を通じて、これら事業の内容についてご説明に努めてまいります。</p>

意見書③

意見概要	事業者の見解
<p><意見> 治水的視点より、世界環境の現在を俯瞰し、当事業計画に反対します。事業計画の抜本的変更を求めます。</p> <p><理由> 昨年の10月の台風による水害を思い起こすべきです。兜川は辛うじて持ちこたえましたが、兜川が流れ込む槻川、さらに下り都幾川、そして越辺川の氾濫は記憶に新しいです。これら流域の大規模開発は現に慎まなければならないです。</p> <p>私は、30年近く農業を生業としてきたものですが、ここ数年の気象の変調は、生活が懸かるだけに、肌身にしみものがあります。渇水と大雨の振れ幅は大きく、経験値を更新し続け、予想外は日常のこととなりつつあります。当計画が実現されれば、保水において裸地に劣る50haを用意し、そこへの降雨は兜川に流入することになります。どう計算しても、流入量の減少は起こらないでしょう。事業者は、計画区域内に調整池があると主張するでしょうが、20年以上前に作られた既存のものは、改修されたとしても、当世には間に合いません。事業者はこれらの調整池の貯水量を弾力的に調整しようと試みるでしょうが、ことはたやすくありません。高度な技術者が常駐する既存のダムでも、計画放流の機を見つけられぬまま、緊急放流に至る事態をだれもが目撃しています。</p> <p>事業者は、CO2削減に関して太陽光発電の意義を強調しますが、酸素を生み出し、豊かな生態系を保つ森林の意義にこそ着目すべきです。今日は、世界各地で、大規模森林火災が頻発し、過去40年で全脊椎動物の実に60%が失われたと報じられる時なのです。生命は危機に瀕しています。</p> <p>ゴルフ場予定地となり、一度損なわれた森林を、再生させ、その恵みを永続的に取り出す(バイオマスエネルギーなど)方法と術を開拓することこそ、時流にかなない、計画地周辺住民、小川町民及び埼玉県民、万人が期待し応援する事業であります。</p>	<p>事業実施に伴う流量増対策としては、現在計画区域内に既設の調整池が存在し、雨水流出量の調整を行っていることから、その既存の調整池を利用する計画としております。</p> <p>調整池の規模は、埼玉県林地開発許可事務取扱要領によって容量計算を行い、ゴルフ場計画時の計算が、現在でも十分余裕のあるもの(必要調整容量の基準は700m³/haですが、調整池は1,200m³/haを基準として設計されています)であることを確認しています。</p> <p>また、事業実施にあたっては、調整池の調整能力維持のためのメンテナンスとして、貯まった土砂の撤去などの実施を計画しております。現状では、土砂のたい積の進行は進んでいませんが、対策が必用な状況となった際には、浚渫用ポンプにて浚渫を行う計画です。</p> <p>さらに、地域の皆様のご意見を踏まえながら、残置林を増やし、生態系に配慮するための計画内容の検討を行っております。</p> <p>今後も、地域の皆様の信頼を得るため、説明会開催・準備書縦覧等の機会を通じて、これら事業の内容についてご説明に努めてまいります。</p>

意見書④

意見概要	事業者の見解
<p>1 ソーラーパネル設置を理由とする残土の搬入は、事業地内及び搬入路周辺環境を著しく害する。事業地内での切土・盛土による整地を行い、環境に与える影響を最小限度に抑えるべきである。</p> <p>(理由)</p> <p>縦覧図書中の図 2.6-1 土地利用計画図の凡例に盛土ヶ所表示がない。意図的に残土搬入には触れなくなかったのか疑われる。</p> <p>この土地利用計画図は縦覧図書では、説明会資料で配布された資料と同様に盛土か所の凡例がない。しかし、図 2.6-3 盛土、切土平面図があり、表 2.6-2 計画区域内盛土 970,000m³、切土 16,500m³ の表示がある。環境への負荷を最小限に抑えるには、当然のことながら事業地内に残土を持ち込まず、切土・盛土を完結すべきである。</p>	<p>縦覧図書(さいたま小川町メガソーラー環境影響評価調査計画書 及び 環境に影響を及ぼす地域に関する基準に該当すると認める地域を記載した書類)に記載した図 2.6-1 は、土地利用を示したものであり、表記が煩雑になるため盛土・切土凡例は記載していません。盛土・切土につきましては、重要な情報であると認識しておりますため、その次に記載した図 2.6-3 において、「盛土・切土平面図」として掲載し、その位置・広がり が明確になるよう表示いたしました。</p> <p>現在、造成に関する計画に関しまして、計画地に受け入れる土の量を極力低減させるよう、計画地内での切土・盛土量のバランスを変えるなどの検討を行っております。造成計画の検討結果は、準備書において記載する予定です。</p>
<p>2 町道 4386 号線を残土等の資材搬入路として使用すべきではない。</p> <p>(理由)</p> <p>町道 4386 号線は、車道幅員 6m、両側側溝の道路で舗装構成は、下層路盤工 20cm、上層路盤工 20cm、基層工 5cm、表層工 5cm (未施工) の大型車輛の進入は概ね想定していない隅切りも無い、非常に脆弱な町道です。</p> <p>970,000m³ もの大量の残土を 3 年間で搬入するには、一日当たり 300 台以上の大型車輛が往復することになる。道路法、道路構造令、舗装設計施工指針に基づいて道路環境を整備すべきである。</p> <p>現状では、舗装が壊れるのは目に見えており、舗装の破壊は表面でなく路床から破壊されるので、補修期間も長期となり、伴う交通止めも長期となることから、当該町道しか出入りできない老人介護施設「さきらぎ苑」への影響は簡単に想像ができる悲惨な状況となります。</p> <p>町道は、町民・地域住民の貴重な財産です。一企業の利益のために、基準に基づかない不当な利用によって、町民の財産が破壊されることは、当然に許すことはできません。</p> <p>地区内の工事だけでなく、地区外の進入路は特に住民の安全に配慮した生活環境、道路環境としなければならない事項です。</p> <p>法を無視し行政が町道の使用を許可した場合、それに起因する事故等の責任は行政側にあることを行政側職員はしっかりと自覚すべきである。</p>	<p>現段階の試算では、工事中に 1 日あたり約 200 台の車両が往復する計画となっております。</p> <p>資材運搬等の車両の走行の際は、道路構造令など法令を遵守することは当然のこと、規制速度を守り徐行を徹底いたします。</p>
<p>3 残土等の資材搬入路は、仮設道路を設けて使用すべきである。</p> <p>(理由)</p> <p>上記したように、町道 4386 号線を残土等の資材搬入路として約 3 年間もの長きにわたる使用には、法的にも無理がある。</p> <p>縦覧図書の関連設備(送電設備)計画図では、新設鉄塔 2 基を設ける計画がある。</p> <p>新設する高圧鉄塔の工事には、仮設道路を設けなくては鉄塔の設置工事ができません。</p> <p>鉄塔の工事のために設ける仮設道路を残土等の資材搬入路として併用することによって、住民の生活及び道路環境を守ることができます。</p>	<p>現在実施中の現地調査結果に基づき、今後資材運搬等の車両の走行に伴う影響につき、大気質、騒音、振動、動物、生態系、自然とのふれあいの場など多項目にわたり、予測・評価をしております。</p> <p>資材運搬等の車両の発生する期間と、関連設備の工事期間は、その時期・期間なども異なるため仮設道路による資材運搬等は計画していませんが、ご意見を参考にしつつ、上記の予測・評価結果、工事計画の詳細決定などに基づき、環境への影響を回避・低減するための十分な検討を行ってまいります。</p>

意見概要	事業者の見解
<p>970,000m³もの残土を受け入れることによる利益は、十数億円が見込まれるものと考えます。</p> <p>事業者は、仮設道路を設けて住民の生活環境、道路環境を守ることは至極当然のことです。</p>	

意見書⑤

意見概要	事業者の見解
<p>私は、里山に囲まれた環境と有機農業の町に憧れ 1999 年に移住し、有機農業と里山保全活動に取り組んできました。2002 年「小川町環境基本計画」にも参加し、町づくりは住民が主人公、環境は共有財産」との思いを深くしてきました。このような考えに基づいて「調査計画書」への意見書を提出します。</p> <p>①計画地＝官ノ倉山、石尊山は、小川町の象徴・顔であり、町民が日々眺める景観のポイントであり、町外を含めて手軽に登れる登山・自然観察・展望の山として親しまれており、環境的にも多くの恩恵を受けていることが町民の生活感覚に根付いているところです。</p> <p>②当地のゴルフ場開発以来、ゴルフ場開発中止以降の跡地管理の放棄、産廃物の不法投棄（住民運動で撤収）、住民意見無視・杜撰な残土処分計画と無届進入路工事・それによる土砂崩れの発生等々、該当 3 地区での反対決議に、地域住民の意向が示されました。町民には、実施企業の資金力・事業経営能力（事故対応・企業モラル）などへの不信感・不安感が強くあります。</p> <p>③第 2 章対象事業の目的及び概要について ア 2.1.2 対象事集の種類；県の山地開発許可要領、環境評価実施要領での本事業の対象項目では、山林を広域的に裸地にしてソーラーパネルで覆うメガソーラーの山林機能に及ぼす問題が十分評価・検討されていないのではないかと懸念されます。既存地域等でのトラブルを考えると、新たな事業項目として許可及び環境評価等の指針を設けるべきと考えます。</p> <p>イ 2.6.1 土地利用計画；表 2.6.2 盛土量 970,000m³ は、認められない。図 2.6-3 盛土平面図に地域が示され、一部 A-A' 面の断面図が示されています。盛土地域は前残土計画時との重複が見られます。A-A' 断面図で見ても盛土でなく山肌の整地で可能と思はれます。これは、「環境対策として最小限に努めた」としていますが、住民の意見は、「残土搬入は認められない」であり見直しが求められます。なお、搬入土砂については放射能不安を払拭することが必須条件です。また、森林地の 60%がソーラーパネル化することによる総合的な課題の検討と対策が求められます。</p> <p>ウ 2.6.3-(4)緑化計画、(5)防災計画、(7)発電事業の運営体制・維持管理計画、地表面の緑化、遠隔操作草刈りの詳細が不明、残置森林の保全整備等も未記載で、事業による森林環境の変化、環境・防災対策評価が不能で、適切な事業遂行に不安を持たざるを得ません。</p> <p>エ 2.6.4 雨水排水及び調整池計画事業の遂行による雨水排水量等の検討評価と調整池の見直しが必要です。現調整池はゴルフ場開発時の雨水排水量による設計であり、既存の調整池を利用する計画となっていますが、前残土計画時の住民意見において、事業変化による雨水流量等変化による見直しを要請していることが計画に反映されていません。少なくとも予想水量等の資料に基づいた判断が必要と思われれます。</p> <p>オ 2.7.2 資材運搬等の車両の走行経路及び 2.7.3 工事中における環境保全対策；不十分です。前残土計画時においても住民の意見が運搬車両の多さ</p>	<p>森林につきましては、計画地約 86ha のうち、残置林として約 48ha の区域について、伐採を行わない計画に再検討いたしました。また、急傾斜地などパネルを設置しない場所についても、現在の植生を残す、若しくは早期緑化を行う計画となっております。</p> <p>土地利用計画では、架台に載せるソーラーパネルの枚数を変える、架台の角度を変えるなどの対策を行い、地形に沿ったソーラーパネルの設置を行い、地形改変量を低減するように努め、盛土 970,000m³、切土 16,500m³としておりました。</p> <p>ご指摘を受け、造成に関する計画に関しまして、計画地に受け入れる土の量を極力低減させるよう、計画地内での切土・盛土量のバランスを変えるなどの検討を行い、盛土 720,000m³、切土 365,000m³として計画を再検討しました。</p> <p>造成計画の検討結果は、準備書において記載する予定です。</p> <p>事業計画については、具体的な工事計画など、環境への影響を予測・評価する際の根拠となるものを、準備書に記載いたします。準備書では、これらの計画に基づき、予測・評価した結果を記載いたします。</p> <p>調整池の規模は、埼玉県林地開発許可事務取扱要領によって容量計算を行い、ゴルフ場計画時の計算が、現在でも十分余裕のあるもの（必要調整容量の基準は 700m³/ha ですが、調整池は 1,200m³/ha を基準として設計されています）であり、十分余裕を持たせた設計となっております。</p> <p>調査計画書に記載の環境保全対策については、現段階における環境保全対策となります。今後、現況調査の結果、予測・評価結果を踏まえて適切な環境保全対</p>

意見概要	事業者の見解
<p>に対する不安が強かったことを考えれば、「計画的効率的な運行管理」で解消できる範囲を超えています。搬出入路の254号線は市街地を通過して大きな影響を与えます。運搬車両の抜本的減少対策が求められます。継続的調査時点、回数、影響評価が必要です</p> <p>カ 2.7.3-(5)生物動物、植物、生態系調査；大きな環境変化影響を受け、具体的かつ継続的調査と対応が要と思われます。</p> <p>(6)自然とのふれあいの場；現状のハイキングコースは長年培われた現状維持が望ましく、図に示されていないコースとして、腰越城址から東秩父ゴルフ場計画跡地經由石尊山のルートもあります。なお、切土B-B'の帯は官ノ倉登山道と交叉しており、この地点の詳細説明が必要です。</p> <p>対象事業は自然とのふれあいとはなじまない、当地に不釣り合いな施設です。</p> <p>キ事業実施にあたって重要な判断材料となる、開発業者の資力・資金計画・施工経費内訳書、設計者、工事施工業者の資格・調書等が未記載ですから、住民の事業者に対する不信任は解消されません。</p> <p>ク以上事業概要が前残土計画を上回る現状変更を伴う事業にもかかわらず、住民の意見に向き合うことなく企画されており、到底地域住民はもとより町民にも容認される事業とは思われません。</p>	<p>策を講じます。</p> <p>動物、植物及び生態系については、四季を基本として各項目・分類群の特性に応じた複数回の現地調査により、現況の把握に努めてまいります。また、予測・評価の結果、影響の回避または低減措置の効果に不確実性が生じる場合には、必要に応じて事後調査を検討・実施する等、継続的な影響の監視に努めてまいります。</p> <p>自然とのふれあいの場の調査地点は、不特定多数の利用が想定される代表性・公共性のある地点として、観光パンフレット等の資料を基に選定しています。</p> <p>ご指摘のハイキングコースは確認資料には記載されていませんでしたが、調査地点の選定方針との整合性等を勘案した上で、補足追加いたします。</p> <p>また、官ノ倉登山道（「⑩官ノ倉山ハイキングコース」及び「⑭官ノ倉ハイキングコース」の一部）は、道路用地の一部と重なる可能性があることから、具体的な影響の回避または低減措置を明らかにした上で予測・評価を実施し、ハイキングコースの現状の機能を維持するよう努めてまいります。</p> <p>調査計画書の対象事業の概要については、「埼玉県環境影響評価技術指針」に基づき、対象事業の名称、種類、実施区域、規模、実施期間、実施方法等で調査計画書作成までに定まっている内容、規模等の設定根拠を記載しており、開発業者の資力などは記載しておりませんが、今後、環境影響評価手続きを進めるにあたり、記載が必要となった内容につきましては、最新の計画に基づいて新たに記載し、事業概要を更新いたします。</p> <p>上記内容を誠実に履行し、官の倉山、石尊山を大切にす地域住民の方々の思いを、真摯に受け止め、住民の皆様に信頼される事業を実施して参ります。</p>
<p>④環境影響評価、調査項目について</p> <p>対象事業について③ア～クの意見は、当地における残土処理計画地区説明会等における住民意見を踏まえたものです。環境影響評価調査にあたって配慮して戴くようお願いいたします。</p> <p>ア3.1環境影響要因の把握；前残土計画の経過（住民の意向等）を踏まえれば、調査項目として、</p> <ol style="list-style-type: none"> 1)事業者の、(本事業を行うに足る資力・能力を想定し)、適格性を検討・判断すること 2)盛土(残土搬入)によらない事業の可能性の検討を加えること 3)本事業実施による当該地における森林機能の変化(低下)を総合的に検討することを取り入れて、環境評価に反映する必要があると考えます。 	<p>調査項目としまして、事業者の適格性の検討は選定しておりませんが、ご意見を踏まえまして、現在、造成に関する計画に関しまして、計画地に受け入れる土の量を極力低減させるよう、計画地内での切土・盛土量のバランスを変えるなどの検討を行っております。造成計画の検討結果は、準備書において記載する予定でです。</p> <p>また、林地など土地の改変の影響につきましては、工事の実施、造成地の存在に伴う生態系への影響などの項目で予測・評価をいたします。</p>

意見概要	事業者の見解
<p>イ表3.2.1 関連表；水象 河川等の流量、流速及び水位に、工事、存在・供用、終了後の欄に○</p> <p>事業に伴う雨水排水の増量及び降雨後の出水時間の变化等河川に大きく影響を与えます。昨年の水害を踏まえたさらなる町の河川防災対策立案・町民への周知が必要になります。</p> <p>ウ 3.3-2 選定しなかった評価項目；農薬（除草剤）使用しないことを前提にしていますが、実現性に疑問があること、および小川町が有機の里を目指していることから選定し実施してください。</p> <p>○本調査により、本事業による環境への影響を、住民がより具体的、科学的に判断する材料が明らかになり、事業者を含めたより建設的な当該地における事業論議が行われることを期待しています。</p>	<p>降雨時の雨水排水は、計画地内にある調整池において、一時的に貯留し排水を行います。調整池の規模は、埼玉県林地開発許可事務取扱要領によって容量計算を行い、ゴルフ場計画時の計算が、現在でも十分余裕のあるもの（必要調整容量の基準は700m³/haですが、調整池は1,200m³/haを基準として設計されています）であることを確認していることから、河川等の流量、流速及び水位について、関連表において「埼玉県環境影響評価技術指針」に基づき非選定としております。</p> <p>農薬につきましては、事業地内の除草の際の使用を行う事例もございますが、今回の事業では、除草剤を使用せず草刈りにより除草を行う計画としております。草刈りによる除草は、すでに事業者を構成する社員（法人）において実績があり、十分実現性がある方法として計画をしておりますが、ご意見をいただき、事後調査において農薬の影響がないことを確認できるよう、現況の水質・土壌を調査し、将来の事後調査時に比較・確認を可能にします。</p>
<p>⑤調査、予測及び評価の方法について</p> <p>4-1(1) 現地調査の概要；道路交通は市街地での影響を考慮して、市街地及び254 バイパス～274 の地点の追加調査必要。水象について前述各河川の流量、水位等を追加。景観については町民の意向調査を入れ、写真撮影地に北東方面（富士山、日赤屋上等）を追加してください。</p>	<p>道路交通の調査については、車両が集中し、影響が最大と想定される国道254号及び計画地と国道254号を結ぶ区間を調査地点として設定しております。最大の影響が想定されるこの区間の現地調査結果に基づき、予測・評価を行い、環境への影響の回避・低減のための環境保全措置を検討いたします。</p> <p>また、降雨時の雨水排水は、計画地内にある調整池において、一時的に貯留し排水を行います。調整池の規模は、埼玉県林地開発許可事務取扱要領によって容量計算を行い、ゴルフ場計画時の計算が、現在でも十分余裕のあるもの（必要調整容量の基準は700m³/haですが、調整池は1,200m³/haを基準として設計されています）であることを確認していることから、河川等の流量、流速及び水位について、関連表において「埼玉県環境影響評価技術指針」に基づき非選定としております。</p> <p>景観の調査地点は、不特定多数の利用が想定される代表性・公共性のある地点として、観光パンフレット等の資料を基に選定しています。</p> <p>意向調査については、景観調査のみを対象としたものは想定していませんが、今回を含む調査計画書及び準備書の各段階でご意見を頂く機会を設けています。また、ご意見にあるように、町民の方が親しんでいる景観は重要であることから、調査計画書で選定した代表性・公共性のある調査地点に加えて、公園や施設、ハイキングコース等の身近な景観（困饒景観）の眺望点を検討します。</p> <p>ご指摘頂いた地点・施設は確認資料には記載されていませんでしたが、ご意見を踏まえて、調査地点の選定方針、身近な景観（困饒景観）との整合性等を勘案した上で、追加を検討します。</p>

意見概要	事業者の見解
<p>⑥5.2.5 生物（動物、植物、生態系）の状況は、小川町の自然動物編、植物編、地質編を活用してください。</p>	<p>ご意見を踏まえて、準備書にて「第5章 地域の概況」における活用を検討します。</p>
<p>⑦環境の保全についての配慮事項について 比企丘陵を特徴づける里山に囲まれた小川町は、恵まれた地域環境資源を生かして暮らしてきました。四季折々の里山の景観はこの町に暮らす人々の心をいやしてくれます。里山資源を生かした産業や有機農業も広がっています。また、先の集中豪雨による河川の氾濫等被害により、気候温暖化対策も含めて、山林の機能等に対する評価と整備対策が期待されています。小川町の町づくりの基本・町づくりは住民が主人公、環境は「共有財産」から見て「6.3 対象事業の立地回避が困難な理由」は事業者の一方的な言い分であり、地域住民・町民には有害無益な事業でしかありません。 長年放置されてきた当該地域の開発は、一旦、町及び町民に預け、その意向に沿った開発計画を行うことが、町及び町民の将来に当該地域（地権者）が生かされる道ではないかと思われまます。</p>	<p>地域の方々の里山自然に対する思いを真摯に受け止め、環境の保全に対する十分な配慮を検討し、ご理解を賜るよう努めてまいりたいと存じます。</p>

意見書⑥

意見概要	事業者の見解
<p>(1) 計画地域の里山から住民が断絶されることなきよう、住民との間に環境保全協定を結び、且つ住民及び一般の旅行者が立ち入り、その場の自然と触れ合えるように遊歩道等を設けること。</p> <p>(2) その土地の自然の生態系を破壊せぬよう、除草剤を含めて一切の農薬を使用せず、またその自然をさらに豊かにするよう、動植物の育成、万全の処置を講じること。</p> <p>(3) その太陽光発電所に発電機能を持たせるにとどまらず、地球未来創生のための研究開発&教育機関としての機能を持たせること。</p> <p><本意見書の概要></p> <p>本書は小川町官の倉山に計画され、破綻したゴルフ場プリムローズカントリー倶楽部跡地を対象とした、エトリオン・エネルギー3 合同会社による「さいたま小川町メガソーラー環境影響評価調査計画書」に対する小川町飯田住民長倉正昭の意見書です。山口敏夫・元厚生労働大臣の実弟根本勝人之の経営するプリムローズカントリークラブ倶楽部の建設問題が最初に住民に提示されたのは私の記憶では 1985 年頃で、その後 1988 年に環境影響評価準備書が提出され、1995 年に破綻しました。この破綻には山口敏夫氏が旧東京協和信用組合、安全信用組合の不正融資を受けた事による逮捕、懲役 3 年 6 か月の実刑判決を受け、更に根本勝人氏が逮捕された事件が関連していることは周知の事実です。このような事件のあと 25 年の歳月が流れ、その事件の記憶も薄れた頃となって、新たに残土処分場の問題が起こり、それが現在となってメガソーラー建設の問題と展開し、現前してきたことに、驚嘆の念を覚えるとともに、またある種の感慨の思いを禁じえません。私は当時プリムローズカントリー倶楽部建設に関しては、次の二つの問題が発生するとして懸念を表明するとともに、埼玉県、小川町、建設業者への意見書(注十) を通じて対応策を求めて来ました。</p> <p>(1) 住民の自然との断絶。</p> <p>(2) 自然の生態系の破壊</p> <p>注*1967 年(昭和 62 年)12 月に私より埼玉県知事あてに下記タイトルの意見書が提出されております。</p> <p>「小川町ゴルフ場建設に係る意見書」昭和 62 年 12 月</p> <p>私は元より太陽光発電所そのものに反対するものではありません。</p> <p>私は近代文明にとってエネルギーは必要不可欠という思いで、当時次世代型エネルギー源として最有力候補とみなされていた原子力のエンジニアとして 30 年近くにわたって従事し、またその破綻も見てきております。</p> <p>現在において太陽光発電は今後のエネルギー源として採用を避けられない要素であると認識しております。</p> <p>ただし、太陽光発電所においても上記のゴルフ場が抱えている問題と同一の問題の発生が懸念され、もしその問題を度外視したまま環境影響評価に続いて建設が進められるとしたらそれは、地域破壊、自然破壊につながるものとなり、容認不可能です。</p>	<p>地域の方々の自然とのふれあいの場に対する影響を、回避・低減するため、現状のハイキングコースは極力残すこととし、改変するコースについても現状の機能を維持するよう整備いたします。</p> <p>また、農薬につきましては、今回の事業では、除草剤を使用せず草刈りにより除草を行う計画としており、一切使用しないようにいたします。</p> <p>現計画におきましては、事業内容を発電事業としており、特に研究機関・教育機関等の施設の計画は含んでおりません。事業者といたしましては、自ら研究開発を行い、また職員に対する教育を行うことで、より環境保全に配慮した太陽光発電事業が実施できるよう努めてまいります。</p>

意見概要	事業者の見解
<p>また、もし上記の二つの問題に完全に対処しえたとしても、今回のメガソーラーに関しましては、同時にこの発電所に未来の豊かな地球の創生を目指す研究開発と次世代に向けた環境教育の場としていくことを強く要請いたします。</p> <p>この里山をそのような場としたいというのは私が常々、抱いてきた夢です。本文にて次の項目に関してやや詳しく説明します。</p> <p>(1) 住民の自然との断絶とその解決策 (2) 自然の生態系の破壊とその防御策 (3) 地球未来創生のための研究開発&教育機関 (4) 質問事項</p> <p>なお、上記(1)～(3)内の文章は簡易のため「である調」にて記す旨ご了解ください。</p> <p>1. 住民の自然との断絶とその解決策</p> <p>本論では先ず日本における人と山の自然の関係について歴史を振り返る事から始めたい。次は以前ある森林学の教授から聞いた話である。</p> <p>第2次大戦以後に農業の化学肥料化、家庭のエネルギーの化石燃料依存化（電力依存を含む）の進展に伴い、人の生活の里山ばなれが急速に進んだが、以前の里山は次のような区分で構成されていた。</p> <p>①居山：屋敷の周りの林、風よけの樹木、栗、果実など。 ②稼ぎ山：植林されたコナラなど薪炭材、風呂、煮炊きの薪をとり、一方その樹木で焼いた炭は換金されたのでこの名がある。村落に近いふもとにある。 ③秣場（まぐさば）：樹木ははやさず、ススキなどを育て、田畑の肥料、牛馬の飼料とする。入会秣場とも言われ、村落の共有。馬の背の両側に束ねたススキをたらし運ぶ、この1回分の量を1駄と言ひ、駄賃とは1回運ぶ賃料。また秣場は春秋に七草が生える、山菜の場でもあった。 ④奥山：人家から遠い山の自然林、カシなど本来の常緑広葉樹が多い山林。キノコなど採取。里山はこのように古来村落に住む日本人の生活と農業を支え、人々は里山と深く結びついていた。</p> <p>また里山の多くは入会地すなわち村落の共有地とし、その事で村落の人々の間の共同体としての結びつきの基盤となっていた。山はそのような日本人にとって信仰の対象であった。特に入会地の間には、村落どうしがお互いの境界を侵さないように神がまつられている。私の住む小川町飯田地区においては飯田神社と呼ばれる鄙びた神社がある。その神社は小高い岡の上にまつられているが、その神社にて参拝すると、その向かう所はまさに、官の倉山である。このような山への信仰は残念ながら現在の日本人の心情からは薄れつつあるように思う。この変容は日本が近代化するにつれて、特に第2次大戦の敗戦後に進行した悲しむべき状況である。なぜ悲しむべきかという、この山の自然に神聖は思いを抱くという日本人の世界にもたぐいまれなる美しい心情は日本人の核となる心根であり、それを失うことは、日本人が本来の心の故郷を失い、流浪の民になることを意味するからである。さて、そのような状況の中で、日本人本来の山と人との結びつきを回復することは必須の課題であるというのが私の</p>	

意見概要	事業者の見解
<p>認識であるが、一方において進行している太陽光発電所の建設ブームは里山を地域社会から隔絶する、という逆の方向をもたらす。太陽光発電所を山中に建設し、且つその山と地域住民を断絶させないために、この開発に先立って地域住民との環境保全協定をむすび、住民の意向を十分に尊重した計画とすること、そして建設に当たっては敷地内に遊歩道を設け、地域住民その他旅行者たちが任意にたちいり、その自然に触れ、楽しみ、親しむことのできる場所とすることが求められる更に建設後において定期的に、また随時、該当地域の運営方法に関して住民代表と協議する場を設けることも重要である。</p> <p>2. 自然の生態系の破壊とその防御策</p> <p>日本の環境省により、2019年動植物あわせて3676種の絶滅危惧種がリストアップされている。このように近代になって絶滅危惧種が増大してきたのは動植物生存領域の人間による破壊及びこれも人間による大気と水の汚染、地球温暖化等の環境破壊が原因と考えられる。太陽光発電所も例外でなく、次の過程により生態系を破壊していく原因となりえる。</p> <p>①ソーラーパネル建設による緑地の占有 ②外部より搬入される盛土からの有害物質に放出による河川他水の汚染 ③除草剤等農薬の散布によると土壤および河川等水の汚染。</p> <p>なお、上記②③は巡り巡って、その河川に給水を依存している、田畑の作物への影響を招くことも必須である。このような生態系の破壊を防御するためには次の手段を講じる必要がある。</p> <p>(1) ソーラーパネル建設地以外に十分な緑地を残存させ、またソーラーパネル建設地の下面及び周辺も植物にて被覆する。 (2) 外部から残土を搬入しない。 (3) 除草剤を含め農薬は使用しない。</p> <p>3. 地球未来創生のための研究開発&教育の機関</p> <p>近代社会はそれまでの人力による作業を石炭という化石燃料のエネルギーによる作業にかえることを可能にした蒸気機関の発明という産業革命を出発点として、幾多の科学技術が加えられて、近代以前とは全く異なる産業構造を生み出し、それが人類へ莫大な物質的恩恵をもたらして来た。</p> <p>一方において、水や空気の汚染、地球温暖化という人類全体、生命全体の存亡にもかかわる抜き差しならぬ環境問題を引き起こしてきた。</p> <p>このような状況において、人類を含む地球の生命の存続を図るために徹底した産業構造およびライフスタイルの見直しが日本にとって、否、人類全体にとっての必須の課題となってきたことは論を待たない。</p> <p>ところで、現在の大学および企業の研究機関においてなされている研究開発の中心課題の殆どは残念ながら、いまだに経済の成長を実現すると想定される手段の追及を目的とするという従来からの路線からの離脱と方向転換を達成し得ていない。</p>	

意見概要	事業者の見解
<p>ここからの話は、今回計画の太陽光発電所が前記 1, 2 の課題を満たすことを前提とし、更に百尺竿頭に一步を進め、その発電所を単なる発電所にとどめず、地球未来創生のための研究開発および教育の場とすることを提案するものである。</p> <p>このような場を以下仮に「地球未来創生大学」と呼ぶことにする。</p> <p>ここで大学と呼ぶのは分かりやすくするためにそう呼ぶのであって、必ずしも国の制度の大学を意味するものではないことはお断りしておく。</p> <p>このように地球未来創生大学を作った場合にはソーラーパネルはその大学の設備の一部に位置付けられ、その大学のエネルギーはそのソーラーパネルから賄われ、余剰分は地域に給電される。</p> <p>その地球未来創生大学が実現すればそれは小川町の誇りにもなり、日本国民のみならず人類の未来に道をひらくものとして多くの人々に歓迎される存在となることは間違いない。</p> <p>何故そのように断言できるのであるか、やや詳細を記す。</p> <p>第 1 に太陽光発電なるものは未来の自然エネルギー源として最も確実性の高いものであり、それをベースに運営される大学となることは地球未来創生、という名に恥じない。</p> <p>第 2 に小川町という立地条件が、比較的都心にも近く、都心から日帰りできる距離にあり、なおかつ、自然環境に恵まれた貴重な位置にあること。</p> <p>第 3 に小川町は自然の生態系と共存可能な有機農業の盛んな地域であり、太陽光発電＋有機農業＋その他の環境志向型産業の共同により、町全体が豊かな生態系と人間の共存する地球未来のモデルケースとなりえる。</p> <p>第 4 に小川町内及び小川町に関心を寄せる外部の方々に町の活性化、環境保全に積極的な方々が大勢おられ、その方々の協力を得やすい。</p> <p>第 5 に現在は環境問題への意識がこれまでにない高まりを見せてきており、豊かな地球未来の創生を目指す主旨の大学には町、県、国及び多くの方々の賛同が資金的、精神的に事業の追い風となる。</p> <p>第 6 に広大なプリムローズの跡地は植生の試験施設も可能であり、また建造物を建てるスペースも十分にある。</p> <p>さてこの地球未来創生大学では何を目標とするか？</p> <p>次は参考のためにとりあえずの仮説である。</p> <p>中心とする目標は「人類が全生命と共に豊かに生活し、存続し得る地球の創生」とする。</p> <p>この目標に向けてもサブテーマを学問とし研究開発及び教育を行なう。</p> <p>たとえば次があげられる。</p> <p>自然エネルギー学：太陽光発電を含む自然エネルギーの現状と未来、問題点と解決策の究明</p> <p>河川浄化学：河川の汚染原因の究明と汚染防止策の研究開発</p>	

意見概要	事業者の見解
<p> 大気浄化学：大気汚染原因の究明と大気汚染防止策の研究開発 森林育成学：森林の現状調査と人にも地球にも優しい未来の森林の植生の探求 野生動物共存学：野生の動物達の現況と共存の方策の探求 未来都市学：自然と共存し得る都市の建造物等のあり方を探求 未来交通学：自然と共存し得る交通機関のあり方の追及 未来農業学：有機農業を含む次世代農業の可能性の探索 砂漠緑化学：砂漠化の防止、緑化手段の追及 ライフスタイル学：持続可能な地球に相応しいライフスタイルの追及 疫病予防学：新規疫病を予防可能な社会システムの解明 産業構造学：持続可能な地球に求められる産業構造ビジョンの創出 省エネルギー学：いかにしたら省エネルギー社会を構築できるかの探求 </p> <p> 追及すべきテーマはこれにとどまらずさらにまた、これらのそれぞれもいくつかのサブテーマを持つだろう。次はこれらの教授や研究者をどこから集めるかの疑問が出ると思う。従来の大学の概念にとらわれなければ、いろいろの道がある。 </p> <p> 例えば、次のような方々で地球未来創生大学の主旨に賛同してくれる方がおれば、教える人になって頂けるだろう。 </p> <ul style="list-style-type: none"> ○定年退職したエンジニア、 ○定年退職した教授、研究機関の人 ○現役のエンジニア、大学教授、会社経営者 ○個人事業者、有機農業者 ○国又は、市町村の役人 <p> 研究開発となると人材と費用が必要である。補助金の活用、企業や大学の協力は期待できる。 </p> <p> 以上はあくまで参考のために出された案であり、実現に当たっては、多くの識者の意見を聴取し太陽光発電所の建設者が中心となって、構想を固めていく必要がある。特に資金源をどうするかという必要不可欠な課題もある。 </p> <p> 実現に当たっては幾多の解決を要する課題があるが重要なのは予定される太陽光発電所に未来の地球のための研究開発並びに教育機関としての役割を持たせる意思を持つかあるいは単なる発電所としての機能に限定するか、ということである </p> <p> もし、上記「地球未来創生大学」への意思を持つとしても、それを一時に完全な理想通りの姿に持ち込むのは民間の力では不可能であろう。 </p> <p> しかし、そこであきらめる必要は全くない。小さくても最初の一步を進めれば、未来において大きく展開する。 </p>	

意見概要	事業者の見解
<p>例えば初期段階においては展示場兼教室とするログハウスを一軒建てる。</p> <p>そこに発電量の現況表示板を設け、太陽光発電システムの関するパネル、資料等を展示して、一般の人々の見学できる場所とし、同時に、ソーラーパネルの技術も学び、未来の自然エネルギーエンジニアを育てる教育も場とする、といったところから始めるというのも、あり得る。</p> <p>繰り返しになるが、重要なのはそのような「地球未来創生大学」構築へ向けての意思を持つことである。</p>	
<p>4. 質問事項</p> <p>以上に私の意見を述べさせてもらいましたが、次はこれらの意見に係る質問です。</p> <p>4-1. 住民の自然との断絶とその解決策に関する質問</p> <p>(1) 太陽光発電所の敷地内に外部の人の散歩や見学のできる遊歩道を設ける計画を建設計画に加えることは出来るでしょうか？</p> <p>(2) 施設建設に先だって、地域住民との環境保全協定等を含む協定を結ぶことは了解頂けるでしょうか？</p> <p>(3) 施設建設後において、定期的また随時に施設運営の方法に関して地域住民と協議会を設けることは了解頂けるでしょうか？</p> <p>4-2. 自然の生態系の破壊とその防御策に関する質問</p> <p>(1) ソーラーパネル建設地以外に十分な緑地を残存させ、またソーラーパネル建設地の下面及び周辺も植物にて被覆することは了解頂けるでしょうか？</p> <p>(2) 外部から残土を搬入しないことは約束できるでしょうか？</p> <p>(3) 除草剤を含め農薬は使用しないと約束できるでしょうか？</p> <p>(4) 令和2年1月の環境影響評価計画書説明会配布資料では「パネル設置位置の地表面は緑化を行い、維持管理は遠隔操作で稼働する芝刈機で、効率的に作業を行う計画です」となっておりますが、広大な地域で且つ斜面のある太陽光発電所においてそのような実績がある例がありましたら、明示していただきたい。実績がないとしても、理論的にそれが（技術的に経済的に）可能という論拠が成り立てばそれも</p>	<p>ソーラーパネル設置区域などは、安全上及びセキュリティ上、外部の方の入場は難しいものと考えますが、現在のハイキングコースは極力残すこととし、計画上やむを得ず改変するコースについても現状の機能を維持して、散歩やハイキングで利用できるよう整備いたします。</p> <p>地元の方とのお話しにつきまして、要請があれば、事業者としてできる限りご対応させていただきたいと考えております。</p> <p>地元の方とのお話しにつきまして、要請があれば、事業者としてできる限りご対応させていただきたいと考えております。</p> <p>残置森林につきましては、計画地約86haのうち、残置林として約48haの区域について、伐採を行わない計画に再検討いたしました。また、それ以外に、急傾斜地などパネルを設置しない場所についても、現在の植生を残す、若しくは早期緑化を行っていく計画となっております。パネル設置位置の地表面についても、緑化を行う計画としております。</p> <p>現在、地域の皆様のご意見を踏まえながら、計画地に受け入れる土の量を極力低減させる、残置林を増やすための計画内容の検討を行っております。</p> <p>除草剤をはじめ、農薬は一切使用しない計画としております。</p> <p>パネル設置位置の地表面緑化、芝刈りによる除草につきましては、事業者を構成する社員（法人）において、埼玉県内の深谷発電所の事業での実績がございます。遠隔操作で稼働する芝刈機につきましては、本事業において導入する計画で、既に機械を購入済みです。</p>

意見概要	事業者の見解
<p>可とします。</p> <p>4-3. 地球未来創生のための研究開発&教育の機関に関する質問</p> <p>(1) 今回予定の太陽光発電所を地球未来のための研究開発及び教育の場とする構想について意見を聞かせてください。</p> <p>以上ですが、ご回答方よろしくお願いいたします。</p>	<p>事業者としましても、地球温暖化対策や地域の環境保全対策につきまして重要視しており、そのような課題に対する研究開発・教育などの重要性については十分理解をしております。ご提供いただいた内容につきましては、ご意見として参考にさせていただきたいと考えております。</p>

意見書⑦

意見概要	事業者の見解
<p>・あらし</p> <p>環境影響評価ということではそれについて意見を書こうと思うが、環境とは広い意味を持つ概念で、最大限で広がると自分以外の森羅万象を指す。空間的な話で言えば小さいものは細胞やウイルス、分子、イオン、素粒子などから、大きなものでは山や木や宇宙、それらで構成されるシステムの総体である、さらに時間がたつて環境が変化することなどもあるため、歴史的な背景も含めたものを考慮に入れ立体的にみなければ環境は理解できない。</p> <p>さらに環境とは独立して存在する概念ではなく必ず影響を受ける主体が存在する。今回の開発の場合だと周辺住民と人間以外の生物だが大雑把に言えば近づくにつれて影響は大きい。環境影響評価は環境から影響を受ける主体が工事や事業の影響でどういった影響の変化があるのかを評価し、その配慮の内容を考えるためのものである。私はこの開発地のかなり近い位置に住む者で、つまりその影響を受ける当事者になるはずと言える立場からの意見を述べたいと思う。</p> <p>さて、今回の計画のような大規模開発に伴い、それらの意見と共に、業者の方々、県の方々にこの地がどのような状況でこの計画を中心にして、どのような流れで今に至るかを理解していただくためにこの開発地の経緯やこの場所の持っている特性を記したいと思う。</p> <p>構成は前半に経緯、その他の条件についての考察、後半に具体的な方法について記述する。</p> <p>なお、不本意ながらも攻撃的だと受け取られるような内容も含まれると思うが、私の中の常識と事実と則して書いたつもりである。近隣の一住民の偽らざる声だと思いき読んでいただくとありがたい。多少は参考になる意見も含まれるはずである。</p> <p>・歴史的背景（プリムローズカントリー倶楽部時代）</p> <p>今回の現場であるプリムローズカントリー倶楽部跡地は、30年ほど前にゴルフ場の計画があり、会員権を販売までしたが、実際には途中で事業が継続できなくなり、道半ばで計画が中止して、今はその残骸である貯水池が残されている。</p> <p>今回の工事では貯水池の機能を担保に、環境影響を抑えるというものであるが、この貯水池の背景にあるプリムローズカントリー倶楽部の計画を無視するわけにはいかない。</p> <p>プリムローズカントリー倶楽部の開発計画があった当時はバブルの前後であり、国民全体に今のような環境意識は少なく、飯田地区だけのことをあげれば計画自体に多くは賛成というものであった。</p> <p>そういった中で工事は進み、実際に貯水池が作られたのだが、貯水池はゴルフ場を作る際に表土を削るので大水を防止するために作られたものだった。</p> <p>その当時はもっと多く作る計画もあったのだが、環境への影響を考慮して現在の個数になった。これも、盛り土をしないという約束の上でのことであった、と当時地区でプリムローズカントリー倶楽部の対応にあっていた方の言葉である。詳しくは別添「さくら太陽光センター合同会社説明会2」を参照いただきたい(注:別添資料省略)。</p>	<p>計画区域に関する歴史的背景、地区の状況につきまして、ご教示いただいた内容を踏まえ、環境保全に配慮した事業計画を検討してまいります。</p> <p>なお、エトリオン・エネルギー3合同会社は、社員3法人により構成されており、①発電・送電・電力供給に関する事業、②発電・送電・電力供給に関するあらゆる種類の施設、設備、システムの取得・開発・工事・保守及び管理、③建設業、を事業内容としております。すでに、事業者を構成する社員（法人）において太陽光発電事業の実績を持っており、その経験を活かし、地域の方に安心していただける事業を実施し、ご理解を得られるよう努めてまいります。</p>

意見概要	事業者の見解
<p>私自身はこの工事があった当時はまだ赤ん坊だったため、一切記憶に無いのだが、聞いた話によると多くの大規模開発同様、地域では反対派と賛成派の分断があった。私事で恥ずかしい限りだが我が家では子育てに忙しい母と反対運動をする父との確執があり、いまだにそのことを責められる父を見ることがある。他にも会員権が全く無意味なものになってしまったため、購入をした方々による裁判があったなど、多くの禍根を残すことになった。</p> <p>飯田地区全体の話では飯田集落センター前に事の顛末を記載した碑があるためそれを参照にするが主旨は次のとおりである。</p> <p>飯田区はプリムローズカントリー倶楽部開発に際し、飯田地区プリムローズカントリー倶楽部対策委員会というものを組織し、独自に対応を行った。そして、ゴルフ場建設の条件として、協定を交わし承認を行った。結果的にプリムローズカントリー倶楽部は事業を継続できなくなったのだが、協定はあったため、その内容の履行は行った。これは当初しっかりと協定書をかわしたため履行できたことで今後この地域の大規模開発などに際しては当初しっかりとした契約を締結するべきであると思料する、しかし山々は荒れ果て、荒涼とした姿を見るにつけ断腸の思いを抱くと締めくくっている。プリムローズカントリー倶楽部とは別添「ゴルフ場開発の時代背景と地区の対応碑」を参照いただきたい。</p> <p>プリムローズカントリー倶楽部が事業を中止した後、土地は競売にかけられ売られていった。土地の単位が大きく、さらに多くの町税の滞納などがあり、実質的に町民が簡単に購入できるというようなものではなくなっていた。</p> <p>その中で数回にわたり違法産廃処理業者に狙われ、そのたび地元住民の通報で阻止されるなどの事件があり、手入れをしようにも大規模に手をつけられず放置される状況になっていった。ただ、地元住民はこの土地はいつも気にかけており草刈をしたり、犬の散歩などで利用をしていた。</p> <p>生態に関しては30年近い放置により表土をはがされた場所以外は様々な木々が生え、多様な植生を生み出ししており、様々な野生動物の住処ともなっている。</p> <p>ただ、表面の土壌は明らかにやせておりこの山が水の涵養機能を十分に発揮する段階にはいたっていないというのが素人から見た感想である。</p> <p>・歴史的背景（さくら太陽光センター合同会社時代） この事業地をめぐる、2018年12月17日にさくら太陽光センター合同会社という、エトリオンエネルギー3合同会社の代表の関係する会社による説明会が行われた。 この説明会の案内は奇妙なもので、残土処分事業を行うことになったため、その説明を行うということであった。</p> <p>実際には最初の説明会の冒頭で小川町役場が県や町は一切許可しておらず事業をするという段階ではないという説明があった後、説明会が行われた。</p> <p>説明会はその会と2019年1月17日、同年6月16日、6月17日の都合4回行われ、基本的には多くの反対があり、その上で2019年4月に飯田地区、笠原地区、原川地</p>	

意見概要	事業者の見解
<p>区(今回の工事に直接関連のあるすべての地区)それぞれの自治会の総会で反対決議が提出され、その後説明会が開かれることは無かった。</p> <p>残土処分場説明会の詳細は別添「さくら太陽光センター合同会社説明会 1,2」を参照いただきたい。</p> <p>実はそれ以前にも動きがあり、2017年に現場で重機を稼働していると地元住民から通報があり、開発許可が出ていないのでと県が監視カメラを設置し、さくら太陽光センターの現場での動きを監視するということがあった。</p> <p>・歴史的背景(まとめ)</p> <p>上記を鑑みるに重要なことはまずこのエトリオンエネルギー3合同会社やさくら太陽光センター合同会社の計画は、貯水池を最大限利用した計画で、プリムローズカントリー倶楽部ゴルフ場計画の遺産を下敷きになっている点である。</p> <p>このプリムローズカントリー倶楽部の計画が地元で承認された背景には、ゴルフ場という公共の行楽場というのがまずあり、さらに地域と協調し、地域が様々な要求を出したものを飲み込んだその上に成り立っている。</p> <p>そのため、貯水池が出来ているというのはそのことを前提に作ることを承認しているということを理解する必要がある。</p> <p>ダムということ言えば昨今ダムによる弊害も認識されつつあり、ダムの撤去という動きもアメリカを始め、日本でも起り始めている。</p> <p>現在、県の林地開発手続きの上ではあの地はゴルフ場開発の停止が申請されていないが、それについても貯水池を今後どういう扱いにするのかを決めなければ本来停止ということには出来ないと地元の人間としては思う。土地を大きくいじったのだからそれについて書類の上で停止届けを出せば停止とはいかないと思う。これは開発の開始と停止を許可する県の方にご配慮いただければと思う。</p> <p>そして、もし大規模開発をする際は、麓の里にも必ず影響を与えるのだから、もし開発を行うにしても地元としっかりコミュニケーションをとった上で、協調し行わなければあの碑に背く事になり、悲しい過去を無かったことにすることであり、先人の教訓を無視することでありそれはあたかも生傷が癒えぬうちに塩をすり込まれるようなことであるということをご理解いただきたい。</p> <p>さらに、事の進め方にも住民側からすると理解が難しい点がある。残土処分場の一回目の説明会の開催をするというのは仕方が無いにしろ、まず県の許認可が無い上で事業をすると宣言をしたものが、全く説明もなにも無いままいつの間にかメガソーラー発電所開発をやるという前提で環境影響評価をするという。突然出てきた話に右往左往させられて地元住民は不安に苛まされてしまい、これでは相互の信頼関係が生まれるはずが無いのである。</p> <p>・飯田という場所について</p> <p>飯田はその名のとおり米作適地である。谷津田が幾筋もあり、その下流には畑が広がる。</p>	

意見概要	事業者の見解
<p>谷津田は山に囲まれた田でその性質から多様な生態系を醸成する人と生物の作り出す天然の豊かなビオトープである。さらに山は薪炭が取れ、水、燃料、食料、清浄な空気など人間に必要なものすべてに恵まれており、その里での文明的な生活を千年といった単位で保障する場所である。しかしそれは屋根の山が健康であるときである。ただ、実際には現在は社会的経済的理由から米を作る家は少なく、我が家とあと一軒のみになってしまった。しかし潜在的な基盤はあり、今回のような開発によりその基盤が失われる事になるとこの里の潜在的な価値は大きく失われることに留意いただきたい。</p> <p>生態系に関しては、私の耕作する田んぼではドジョウ、ハヤ、シュレーゲルアオガエル、ホウネンエビをはじめとして多種多様な水生生物が自生する。さらに上流に行けばトウキョウサンショウウオなどが卵を産みつけ、夏には毎年ゲンジホタル、ヘイケホタルが乱舞している（別添ホタル看板を参照ください（注：写真省略）、鳥類ではオオタカ、サシバなどの猛禽類、サンコウチョウなどの珍しい鳥なども多数目撃されている。</p> <p>・エトリオンエネルギー3 合同会社について これは環境影響評価とは違うのだが、設計者やサンシャインエナジー、エトリオンエネルギー3 合同会社は、住民にとっては突然目の前に突きつけられたただの名前であり、実際どの程度の技術力や資格、資本を有しており、今回の工事に見合う会社としての力を有しているのかがまったく未知数である。</p> <p>これは大規模な林地開発の一般的事項の資力、信用の両方にあたるもので、それを担保できなければ、この環境影響評価自体が無駄なものになってしまう。</p> <p>今回エトリオンジャパン株式会社に直接確認したところ、エトリオンエネルギー3 合同会社とは関係が切れていて、一切今回の工事には絡んでないということが明らかとなった。</p> <p>エトリオンジャパン株式会社にその他の事を伺おうとしたが、企業倫理的に当然コメントは出来ないとの事だった。私もこの問題に熱くなりすぎていて常識を欠く行動をしてしまい恥ずかしい限りであった。ただ、現在エトリオンジャパン株式会社はこの計画の経営にはまったく関与していないという事実は教えていただいた。</p> <p>説明会で配られた会社概要には資本金や従業員数や主な取引先や主な取引先銀行など経営に関する情報がほとんど載っておらず、連絡先と事業内容、社員（従業員ではない）が載っているだけある。そして社員エトリオンジャパン株式会社と記載されているが、エトリオンジャパンはエトリオンエネルギー3 合同会社の資本を1%保有しているに過ぎず、実質的な経営決定権は無い。</p> <p>それでもエトリオンエネルギー3 合同会社という名前を語って事業を行うというような合理的な理由が一般的な常識から言えば理解しがたい。</p> <p>ひとつ思いつくことといえば、売電価格のことである。エトリオンエネルギー3 合同会社は2017年3月に国の事業認定を受けており、24円の売電価格となっている。</p> <p>現在12円と半額になり、さらに後になればもっと下</p>	

意見概要	事業者の見解
<p>がる可能性がある。</p> <p>これは経営的には24円で売りたいというのは理解できるが発電量39.6MWというのは果たして適正なのだろうかという疑問が出てくる。当時は正確な測量を行ったかどうか不明だが2017年末にダム の位置を確認するために現地で重機を操業したという話だから、おそらくそれほど正確に現地調査を行っていないのではと思われる。</p> <p>その上で事業認定取得のために提出した数字をそのまま利用するのは、まず数字が先行して、それに従い事業規模を決めるという方法である。</p> <p>この発電量というのは山の地形に応じてどのような工事をするかといった技術的なことに依存した科学的な根拠を持った数字である、それに対し39.6MWという現在の計画発電量は、経営的なことにフォーカスした数字であり、この数字を大きく下回ると売電価格が現在の固定価格になり、経営的に非常に問題がある。こういったことを優先しすぎると技術的に無理なことでも無理やり通そうとする力が働く。</p> <p>技術者倫理という言葉がある。よく使われる例だが過去にチャレンジャー号というスペースシャトルが発射に失敗したという痛ましい事件があり、それは実は発射前に技術者の一部は経営者に対し、Oリングの一部に欠陥があると技術的な問題があり猛烈に反対していた。しかし経営陣がもう新聞などで報道をできてしまっており、社会的なことを優先させ発射を押し切ったため技術者の言うとおりになってしまったという事件である。これは自然界の普遍的な法則を取り扱う科学と人間界の社会的な押し引きをする経営との間の矛盾であり世の中によくみられることだと思うがそういった可能性が無いかと危惧する。</p> <p>もしくはこれは無いと思うがエトリオンという大きな資本を持った会社の名を語る事によって、あえて誤解を招き、虎の衣を借りる狐よろしく信用を得ようとする手段としているのではと邪推してしまった。気を悪くしてしまったら申し訳ないが、そういった誤解を生むような体制で、この名称自体リスクーであると感じた。</p> <p>そういった不明点があり、意見書に必要なのでエトリオンエネルギー3合同会社のホームページから理由を問い合わせたところ、連絡がなく、電話で問い合わせても返事をしなすと回答があるだけで一向に返事は返ってこない。</p> <p>そのため、環境影響調査の会社の国際航業に問い合わせをしても、本事業の事業主で無いので答えられない、事業主に答えを促すようにすると行って頂いたが、返事はなかった。</p> <p>・メガソーラー開発について あ の地でのメガソーラー開発については環境影響評価以前にさらに検討すべきである。</p> <p>私自身も屋根に1kwのソーラーパネルを乗っけて、傍らに7kwhの電池を置いて、送配電網を排したいいわゆるオフグリッドというものを試みている。</p> <p>ソーラーパネルについては太陽の光を最も直接電気に変換できるすばらしい技術だと考えている。しかし他の</p>	

意見概要	事業者の見解
<p>大規模発電設備と比較するとソーラーパネルは単位面積当たりのエネルギー密度は少なく、さらに時間や季節のバラつきが非常に大きい。</p> <p>そういった弱点があるため、社会的インフラストラクチャーたるためにはどうしても広大な面積が必要になるのだが、発電におけるソーラーパネルの適地は南向き斜面か平地が望ましい。しかし南向き斜面は当然反対側は北向き斜面であり、土砂崩れや水の問題などもあるので、露地においてはやはり平地が望ましい。</p> <p>さらに時間や季節のバラつきの弱点はいかんともしがたく、九州などではすでに太陽光発電により昼間の発電量が過剰になり、買取を制限している。</p> <p>反面ソーラーパネルのもっとも優れた点は、太陽光という人間が活動する場所で最も遍く降り注ぐ光を、電気という高度なエネルギーに変換でき、他のシステムと独立した小規模の発電を行えるという点である。他の生態から土地を奪わないという意味では庭のちょっとした空き地や屋根が適していると一利用者の意見である。</p> <p>今回の現場について地理的観点から見ると、あの地はソーラーパネルの設置にとっては急峻な地形で、平地や緩やかな傾斜地と比較するとおそらく設置コストや運営コストは高いため、あまり適さないとあの地を実際に見た多くの人は思うところであろう。</p> <p>実際僕も幼少のころあの場所を見て、こんなところでゴルフを出来るんだろうかと思ったものである。知人などにあの場所を見せるときもゴルフ場計画跡地だというとないていびっくりする。</p> <p>今回の開発はメガソーラー発電所というインフラストラクチャーを担うものであり、出来上がった後は近隣の住民は太陽が出ている間は基本的にはこのエネルギーの一部依存する形になる。そのため安定供給が必然であり、その前提で非常に質の高い仕事をする必要がある。今回のような難しい現場でそのような質の高い仕事出来るか疑問である。</p>	
<p>・水質について</p> <p>今回の工事の計画では、雨水等の水はすべて11基ある貯水池を通過したものという計画である。水質に関しての調査をするポイントがD1～D5までであるが、このポイントは工事現場の下流の河川にあたり、現場以外の生活水やその他の土地からの水の影響を受ける可能性があり、不適切である。工事による水質変化の因果関係を求めようとするのであれば、各ダムの出口の水を採取し、水質の分析をするべきである。</p> <p>水質の項目は、濁度のみとなっているが、現況では盛土の出所が明らかになっておらず、盛土に含まれる成分および放射能が水質に与える影響を測らなければ、その環境影響の因果関係はわからないままになってしまう。今回の工事は盛り土量が多く、この工事がいったい環境に対してどういった影響を与えたのかを明らかにするため、水質の調査項目は、重金属や放射能の値を中心に、その他砒素や有害物質について調査する必要があると思われる。</p>	<p>水質の調査地点については、計画地からの排水による河川への影響を評価するための基礎データとして現状を把握するため、下流側に設定しております。</p> <p>具体的には、水質調査は、調整池からの排水が河川と混合した場合に、河川の水質に対し、どのような影響を及ぼすかを予測するため、まず影響が及んでいない下流側の地点の現状の水質を明らかにするための調査をするものです。そのため、調査地点は工事現場の下流の河川に設定しております。</p> <p>水質の項目については、工事中は、造成等の工事により濁水が発生する可能性があるため、水の汚れ（濁度）の度合いを表す項目として浮遊物質量（SS）を調査項目としております。</p> <p>盛土の搬入土については、これを取り扱う業者を株式会社建設資源広域利用センター（UCR）に限定します。</p> <p>UCRによって取り扱われる土は、公共や民間の建設工事から発生する建設発生土の有効利用を図るため、東京都、埼玉県、神奈川県、横浜市、川崎市、さいたま市、相模原市、（独）都市再生機構、東日本高速道路（株）、中日本高速道路（株）、首都高速道路（株）、UCR</p>

意見概要	事業者の見解
	<p>で構成される「UCR 利用調整会議」で搬出量と受け入れ地の調整が行われるものです。UCR に搬入される建設発生土は、土質等の受入条件（土質区分、土壌分析基準等）が明確化される仕組みとなっています。受入事業者は、事業目的に合った土質を事前協議により定め、条件に合ったものを斡旋する仕組みとなっており、問題となる土砂を受け入れることがないよう担保されております。</p> <p>このため、土壌調査は計画しておりませんでした。ご意見を踏まえまして、現況把握を目的とした現地調査および、事業開始後の事後調査において土壌調査を追加する計画といたします。</p> <p>なお、UCR が斡旋する建設発生土の搬出工事は、1) 首都圏において国、自治体（都・県・区市町村及び関連の公社等）が実施する工事、2) 首都圏において（独）都市再生機構、東日本高速道路（株）、中日本高速道路（株）、首都高速道路（株）が実施する工事、3) 首都圏において公益企業及び UCR 出資会社等の実施する工事、の 3 種類に限られております（UCR Web サイト「首都圏事業の概要」より）。一方で、除染に伴って発生した土壌は、市町村等において、国が定めた保管方法に基づき安全に保管されて（環境省 Web サイト「除染情報サイト」）おり、事前協議を経た UCR の斡旋する搬入土に混入されることはありません。以上を踏まえ、UCR の斡旋する搬入土に限定することで、放射性物質により汚染された土砂を受け入れることがないように致しますため、放射線の量の項目については非選定としております。</p> <p>また、本事業では、計画地内の草刈りに農薬を使用しませんが、事後調査において、事業開始後の水質状況と開始前を比較できるよう、周辺の河川において、水質調査を実施します。</p>
<p>・水象について（河川） 水量はダムで調整していると書いてあるが、ダムが無い谷もあり、水量が増えた場合にすぐに周辺住民への生活に影響があり、そういったことが無いよう、事前に水量を調査する必要がある。</p> <p>今回の工事は、盛り土、切り土で表土をはがす事やソーラーパネルの設置により、土壌の含水能力や雨水が直接土に当たる確率が少なくなり、水量の変化は必ずある。</p> <p>一般的に、山は緑のダムといわれており、土壌に腐植が多い山ではその含水力により、麓に流す水の量を均一化させる機能を持つ。私は実際にこの山の中腹に住んでおり、上流の貯水池はザルなのか水は常に無いが、湧水の際でもこの谷の沢は水が枯れない。大雨の際には貯水池と同じようなバッファの役割を果たす。</p> <p>さらに、ソーラーパネルはトタン屋根のようなもので、水は一切吸収されず、その場を瞬時に流れる。普通、山において雨水は木にさえぎられるものの、土壌全体に均一に落ちる。しかしソーラーパネルがある場合、それが巨大であればあるほど雨水を一箇所で受け止める量が増える。土壌は浸透するのに時間がかかるため、全体でバラつきが無いほうが浸透はスムーズにいくが、ソーラーパネル設置により水量のバラつきは大きくなることであって</p>	<p>計画地内の雨水は、整備する排水路により調整池へ導きます。</p> <p>その際の、雨水流出量の計算においては、想定降雨強度は 135mm/h を採用しております。また、流出係数は、山林で 0.6、裸地で 1.0 として、計画地内の裸地部分に降った雨が土等に浸透せずに全て調整池に流れる条件で計算をし、計画しています。</p>

意見概要	事業者の見解
<p>も少なくなることは無い。</p> <p>それを貯水池ですべて調整するというのが果たして現実的なのか、その根拠をいかにして出すのか、これはソーラーパネルの設置内容によって変化する話であり、現状では未知数であるといわざるを得ない。そのため、大雨の際の瞬間最大流量を工事前と工事中、工事後をそれぞれ測り、しかるべき対応をする必要がある。</p> <p>具体的な場所は、水質の項目で出ていた D1~D5 のポイントが、今回の工事における水量の変化を図る上では最適である。</p> <p>ただでさえ開発地のすぐ下流に現在町が土石流危険溪流として立て看板を立てている箇所が数箇所ある。別添「土石流危険溪流 1, 2」を参照ください。</p> <p>他にも今回の現場の下流のほとんどは小川町土砂災害警戒区域・特別警戒区域で指定された場所である。詳しくは別添「小川町土砂災害警戒区域・特別警戒区域マップ」を参照ください。</p> <p>今回の工事による水量の変化の因果関係を是非調査して、今後に生かしていただきたい。</p>	
<p>・水象について（貯水池）</p> <p>ダムは作った瞬間が性能の最高で、徐々に劣化していく消耗品といわれており、土砂の堆積によりその能力は落ちる。実際、現場のダムは作ってから 30 年近く経過しており土砂の堆積度合いを確認して必要であれば浚渫を行い、その土砂をどこに搬出するのかを計画する必要がある。</p> <p>その上で、貯水池の渇水時と大雨の際の推移の変動を確かめ、必要に応じて大雨の合間合間に計画放流を行う。それは当然地域の住民と合意を取った上で、大雨の合間合間に必要であれば計画放流の計画を立てる。</p> <p>あと、道前沢の上流など貯水機能がない谷も数箇所あり、そういった場所についてもソーラーパネルを設置する計画になっているのを見ると、その部分については貯水池で水量調節を担保にするというのは無理があるのではと思う。</p> <p>さらに奇妙なのは計画書の図では貯水池の数量が 1 2 箇所あるように見えるが、計画では 1 1 箇所となっている。権利の問題かわからないが実際に使用する貯水池をあたかも無いように書くのは問題があるのではと思う。</p>	<p>調整池の規模は、埼玉県林地開発許可事務取扱要領によって容量計算を行い、ゴルフ場計画時の計算が、現在でも十分余裕のあるもの（必要調整容量の基準は 700m³/ha ですが、調整池は 1,200m³/ha を基準として設計されています）であり、十分余裕を持たせた設計となっております。</p> <p>調整能力維持のためのメンテナンスとして、貯まった土砂の撤去を計画しております。現状では、土砂のたい積の進行は進んでいませんが、対策が必用な状況となった際には、浚渫用ポンプにて浚渫を行う計画です。また、計画区域内に降った雨水は、場内排水施設を経由して調整池に導く計画としております。</p> <p>調整池については、図中には計画地にかかる 12 箇所の調整池が記載されておりますが、うち 2 つは事業者が全域を所有していないものとなっております。調査計画書におきましては、11 箇所を予定しておりますが、その後の計画検討において、事業者が取得している 10 箇所を事業計画の対象とすることといたしました。調整機能につきましても 10 箇所を想定した設計を行っております。</p>
<p>・水象について（排水路）</p> <p>盛り土の安定のために排水路を切ると思うが、排水路は必ずすぐに埋まる。</p> <p>私は同じ土質の同じ土地に住んでいるためわかるのだが、表土がはがされた場所は土砂が流出しやすく排水路は適切に管理をしなければ 1 年以内に埋まるものと考えている。</p> <p>管理に関しては無人で行うとの事だが、適宜排水路の掃除を行うことをお勧めする。</p> <p>しないのであれば排水路はすぐに役に立たなくなる無用の長物であり、それが無い前提で設計をする必要がある。</p>	<p>排水路の維持管理を含めた排水計画についても、埼玉県林地開発許可事務取扱要領に基づき、適切に行ってまいります。</p> <p>また、常時配置されている職員による点検確認を実施し、必要に応じて土砂を取り除くなどの対策をとる計画となっております。</p>
<p>・水象について（土砂災害）</p> <p>昨年 2019 年の台風 19 号により、今回の現場で大規模な土砂崩れがあった。この土砂崩れは大きく、実際私も生</p>	<p>令和元年の台風 19 号による崩落地につきましては、令和 2 年 2 月に測量を実施しました。</p> <p>今後、サウンディング試験・土質試験を行い、これ</p>

意見概要	事業者の見解
<p>まれてから自分で目にした土砂崩れの中で最大のものであった。</p> <p>直径 50m 近くあり、おそらくかなり深い部分からの崩落のように思われる。</p> <p>昨今ニュースなどで見られる深層崩落というものだと素人ながらに思った。</p> <p>なぜあのような土砂崩れがあったのか、しかもここ 30 年近く起きていなかったものが突然である。さくら太陽光センターが 2017 年に現地で重機を稼働させていたという事実があり、そのことと関係は無いのか、そのことの真否はわからないが手を加えていたとしたら何がまずかったか、手を加えていなかったとしてもなぜ突然起きたのか、これは今回の現場の工事においても深く関わり調査の必要がある。</p> <p>あの土地は比較的急峻な地形で、もともとソーラーパネル設置には向かない土地である。</p> <p>ああいった現場での大規模なソーラーパネル設置の例はおそらく少なく、新たな試みであると思う。それでもあの土地でソーラーパネルを設置したいのであれば、あの高低の激しい場所でどのように安全に設置をして、維持管理をしていくか、土砂災害に詳しい専門家の助力を得て検討を考えてはいかがだろうか。</p> <p>今回の現場は急峻な上、深層崩落の恐れがある非常に難易度の高い現場である。</p> <p>そういった現場に外からの盛り土を持ち込み、数十年にわたり大規模な維持管理をしていく（さらに言えば盛り土により自然な地形でなくなるので、数十年ではなく永遠に人間の管理下におかなくてはならない）というのは、並大抵の努力で行えるものではなく、おそらくエトリオンジャパン社の撤退もそこらへんに要因があるのではと考えている。</p> <p>もしソーラーパネルが設置され、土砂災害が起きた場合は、ソーラーパネルは一部土砂に飲み込まれ、一部露出し、ちぎれた線は外にさらされる。その場合森林火災のリスクは無いかも検討していただきたい。</p> <p>以上、その他問題点は他にもあるが、おそらく他の方々が指摘してくださると思うので、ここまでとしたい。</p> <p>最後に二つの言葉を引用する。</p> <p>「真の文明は山を荒らさず川を荒らさず村を破らず人を殺さざるべし」田中正造 「土壌の生産力こそ真の資源であり、それを失った文明は必ず滅亡する」富山和子 慎んで心に留め置いていただきたい。</p>	<p>らの結果を設計に反映させることとします。現状何も対策がなされていないこのような場所で、適切な排水計画を実施することで、安全性を高めていく計画としております。</p>

意見書⑧

意見概要	事業者の見解
<p>1. 説明の進め方全般について 御社の説明会に参加し、特に代表の説明内容の中に「信頼できる」とか「正しく」と言った抽象的な表現が非常に多くて不安を感じている。今後、住民と説明を進めていく上で「信頼」や「正しく」などの語句を用いる場合は、なぜ信頼に値するのかを定性的かつ定量的に説明していただきたい。</p>	<p>説明会におきましては、出来得る限り客観的な根拠とともにご説明するよう努めました。ご指摘の内容を参考に、より明確な説明を目指してまいります。</p>
<p>2. さいたま小川町メガソーラー「環境影響評価調査計画書」の進め方について 先日の説明会で標記計画書は「埼玉県環境影響評価条例」の調査項目を満たしていれば有効な調査であるかのような説明内容だった。 「埼玉県環境部環境政策課環境影響評価担当」に e-Mail で問い合わせたところ、「調査項目は地域特性や事業特性に対して柔軟に検討することが重要」との回答を得た。</p> <p>①説明会で「本調査計画の項目は柔軟に対応する」と言った本計画を進める上での重要事項を説明しなかったのはなぜか？</p> <p>②本計画書作成を進める上で古くから現地に住む住民の質問や意見は極めて重要である。住民側から意見や質問が寄せられた場合「もう少し詳しく状況をお聞かせください」「本説明会終了後、詳しくお聞かせください」「あなたのご発言内容を、こちらではこのように理解しましたが、それで間違いありません」など、現地に住む住民の意見や質問を積極的に聞いたり真意をくみ取ろうとする姿勢がまったく見られなかった、本調査計画は住民の質問や意見は軽視または無視した形で進めるのか？</p> <p>③本計画書作成において、現地の住民の意見や質問を受け付けるのは 2020 年 2 月 21 日が最終期限なのか？この日以降、現地住民は当計画に対して意見や質問を述べることは出来なくなるのか？</p> <p>④説明会の席上で重要事項の伝達漏れと住民の意見を積極的に聞こうとする姿勢が乏しかった事実を踏まえて、2 月 21 日以降も現地住民からの意見と質問を受け付け続けて、柔軟な調査項目の変更と寄せられた質問に対して返答する体制を継続していただきたい。</p> <p>⑤今回寄せられた意見書が示す通り、業者・調査会社と住民間で不信感が募っている印象を受ける。話し合いと直接対話の機会を積極的に設けて双方の不信感の払しょくを図ってほしい。</p>	<p>調査計画書説明会におきまして、対象事業の特性と周囲の自然的、社会的状況を勘案し、調査・予測・評価の項目を選定したことをご報告させていただきました。調査計画書においては、技術指針に挙げられていないが選定した項目を含め、その選定した理由、選定しなかった理由を詳細に記載し、柔軟に検討していることをご説明しております。いただいたご意見を参考に、更なるご理解を得られるよう、より丁寧な説明を目指してまいります。</p> <p>調査計画書説明会におきましては、時間を延長しての対応を行うなど、参加者のご意見をできるだけ汲み取るため心掛けてまいりました。また、いただいたご意見を参考にしながら、造成計画や土地利用の複数案検討などを行っております。</p> <p>説明会という開催形式上、時間に限りはございますが、今後も地域の方のご意見を重視する姿勢が伝わるよう努めてまいります。</p> <p>今後も、調査を進め、結果及び評価をご説明するため、準備書の段階で、説明会の開催を行うものとしており、地域の方々のご意見をお受けすることを予定しております。</p> <p>事業者の見解や準備書段階における説明会などを通じ、地域特性に応じた適切な調査の実施や事業内容に関し、地域の方のご理解を得られるよう、より丁寧な説明に努めてまいります。</p> <p>上にも記載致しましたが、事業者の見解や準備書段階における説明会などを通じ、地域の方のご理解を得られるよう、より丁寧な説明に努めてまいります。</p>
<p>3. 埼玉県小川町の事業特性・地域特性 小川町は有機栽培の農家が多く、山形県高島、千葉県山武と並び日本で最も早い時期から有機栽培に取り組んできた町である。</p>	<p>地域の方々が築き上げてこられた小川町の自然環境の重要性を認識したうえで、環境の保全に対する十分な配慮を検討し、ご理解を賜るよう努めてまいります。</p>

意見概要	事業者の見解
<p>同地域には有機栽培農家が多く、酒蔵、自然食レストラン、手すき和紙、手作り豆腐工房（隣町）などクリーンな自然環境に依存した事業が多数営まれ、「クリーンな自然環境、汚染されていない自然を持つ町」のイメージの維持が極めて重要な地域である。2018 年には先代の天皇后陛下が小川町へ行幸啓になりました、有機栽培の大豆畑を視察までされている。</p> <p>同地域に住む住民は第一次産業従事者以外であっても「有機栽培農家と顔見知り野菜を分けてもらえる」「豊かでクリーンな自然の中で生まれた野菜、酒、豆腐などの生産物が手に入る」「今までのそのような取り組みが天皇后陛下に認められた」など、豊かでクリーンな自然とそのブランドイメージは同地域に住む全ての人にとっての貴重な財産である。</p> <p>①本調査計画を進める上で、当地域は安全でクリーンな自然環境とそのイメージが特に重要な地域であるとの認識はあるのか？</p> <p>②万が一、汚染土や土砂崩壊などで汚染された土砂が河川を通じ、地域に拡散した時の影響調査（風評被害を含む）の調査項目を設定していただきたい</p>	<p>本事業では、施設の稼働において、定期的に除草を行います。除草は、遠隔操作の草刈り機により作業を行い、農薬は一切使用いたしません。</p> <p>また、搬入土については、これを取り扱う業者を株式会社建設資源広域利用センター（UCR）に限定します。</p> <p>UCRによって取り扱われる土は、公共や民間の建設工事から発生する建設発生土の有効利用を図るため、東京都、埼玉県、神奈川県、横浜市、川崎市、さいたま市、相模原市、（独）都市再生機構、東日本高速道路（株）、中日本高速道路（株）、首都高速道路（株）、UCRで構成される「UCR利用調整会議」で搬出量と受け入れ地の調整が行われるものです。UCRに搬入される建設発生土は、土質等の受入条件（土質区分、土壌分析基準等）が明確化される仕組みとなっています。受入事業者は、事業目的に合った土質を事前協議により定め、条件に合ったものを斡旋する仕組みとなっており、問題となる土砂を受け入れることがないよう担保されております。</p> <p>このように、安全が確認された土を利用するため、風評被害に関する調査は計画しておりませんが、事業開始後、上記の農薬不使用により、周辺の地域に農薬汚染が発生していないことを確認するための比較材料として、現況の農薬に関する水質・土壌を調査いたします。また、事業開始後の事後調査計画を策定いたします。</p>
<p>4. 土壌調査について</p> <p>昨年6月、残土受入計画の住民説明の際、大量に持ち込まれ土砂の影響と土壌汚染についての質問が集中した。</p> <p>①御社におかれては「土砂についての心配が多い」ことが事前に分かっていたはずにも関わらず、本件調査計画では土壌調査は殆ど盛り込まれていない、本調査計画で住民の心配事を無視する形となったのはなぜか？</p> <p>②土壌調査は事業開始後の事後調査で行うとのことだが、事後であっても現段階で調査の方法がまったく決まっていないことは考えられない、早急に事後調査で行う土壌調査の方法を説明と有効である根拠（例えば環境省や県など権威機関が認めた調査方法であること）を示していただきたい</p>	<p>本事業の調査項目については、「埼玉県環境影響評価技術指針」に基づき設定しております。</p> <p>搬入土については、これを取り扱う業者を株式会社建設資源広域利用センター（UCR）に限定します。</p> <p>UCRによって取り扱われる土は、公共や民間の建設工事から発生する建設発生土の有効利用を図るため、東京都、埼玉県、神奈川県、横浜市、川崎市、さいたま市、相模原市、（独）都市再生機構、東日本高速道路（株）、中日本高速道路（株）、首都高速道路（株）、UCRで構成される「UCR利用調整会議」で搬出量と受け入れ地の調整が行われるものです。UCRに搬入される建設発生土は、土質等の受入条件（土質区分、土壌分析基準等）が明確化される仕組みとなっています。受入事業者は、事業目的に合った土質を事前協議により定め、条件に合ったものを斡旋する仕組みとなっており、問題となる土砂を受け入れることがないよう担保されております。</p> <p>このため、土壌調査は計画しておりませんでした。ご意見を踏まえまして、現況把握を目的とした現地調査および、事業開始後の事後調査において土壌調査を追加する計画といたします。</p>
<p>5. 土壌検査結果証明書の偽造または不正への対応</p> <p>昨今、ニュース報道で知れ渡っている通り、耐震強度の偽造や工場検査時の不正などの報道が立て続いており証明書を信用できない状況となっている。</p> <p>①御社として搬入する土砂の産地や分析結果の不正防止対策を説明願いたい</p> <p>②検査証明書に不正があり、放射能や有害化学物質に汚</p>	<p>土搬入に利用する業者をUCR：株式会社建設資源広域利用センターに限定します。</p> <p>UCRによって取り扱われる土は、公共や民間の建設工事から発生する建設発生土の有効利用を図るため、東京都、埼玉県、神奈川県、横浜市、川崎市、さいたま市、相模原市、（独）都市再生機構、東日本高速道路（株）、中日本高速道路（株）、首都高速道路（株）、</p>

意見概要	事業者の見解
<p>染された土砂が持ち込まれた場合、除染や風評被害の補償は全て事業実施会社が責任を持つ認識で良いか？</p> <p>③仮に土壤汚染が発生した時の除染方法を説明いただきたい、除染を行う場合は既に設置した太陽光パネルを撤去して行う認識で良いか？</p>	<p>UCR で構成される「UCR 利用調整会議」で搬出土量と受け入れ地の調整が行われるものです。UCR に搬入される建設発生土は、土質等の受入条件（土質区分、土壌分析基準等）が明確化される仕組みとなっています。受入事業者は、事業目的に合った土質を事前協議により定め、条件に合ったものを斡旋する仕組みとなっており、問題となる土砂を受け入れることがないように担保されております。</p>
<p>6. 貴重種の対応</p> <p>プリムローズカントリー倶楽部造成事業に係る環境影響評価書（概要版）84P、知事審査意見の「(2) 昆虫対策について」で貴重種オオムラサキとオナガミズアオの特定食樹であるエノキとハンノキの保全対策を指示されている。</p> <p>①今回、ソーラーパネル設置でエノキとハンノキを伐採した場合、他の場所で同樹木の植樹などを行って、貴重種の保護を行う認識で良いか？</p>	<p>ご指摘頂いた評価書に対する知事審査意見は、事業内容の異なる当時の対象事業の内容に対して述べられたものとなっております。本事業においては、埼玉県環境影響評価条例に基づき、本事業の特性、最新の状況をもとに手続きを進めており、直接、本事業で対応が求められるものではないと認識しています。</p> <p>ご指摘の評価書の提出からは30年以上が経過していることから、本事業においては改めて現地調査を実施して、現況の環境の把握に努めます。現地調査においてご指摘頂いた貴重種等が確認された場合は、本事業の計画を踏まえて改めて予測・評価を実施し、影響の回避・低減に努めるとともに、本事業に対して出された知事意見等にも適切に対応してまいります。</p>
<p>7. 30年前の工事（インフラ）の流用</p> <p>プリムローズカントリー倶楽部造成事業に係る環境影響評価書（概要版）の53Pによると基礎岩盤の不良部を補うために補助工法（シート工法、注入工法）等の改良で漏水に起因する堤防の破壊を防ぐとある。</p> <p>①上記のゴルフ場計画は頓挫したが、基礎岩盤の不良部改良工事は完了したのか？</p> <p>②上記工事完了の確認方法を説明願いたい</p> <p>③30年前の工事であるが、今後も漏水防止の効果は発揮し続けるのか？</p> <p>④説明については1日あたり何ミリの豪雨にまで耐えられる、地震震度何度まで耐えられるといった数値を用いた説明をお願いしたい</p>	<p>「プリムローズカントリー倶楽部造成事業に係る環境影響評価書における計画変更に伴う内容検討書（平成5年8月）」p66によれば、調整池堰堤下部は、同箇所で行われたボーリング調査結果に基づき、N値が50以上になる基礎岩盤を2m以上掘削して岩着するよう設計しています。</p> <p>また、現在も漏水がないことを、目視にて確認しております。</p> <p>高さ15m未満のダムに関しては、地震力を考慮しませんが（建設省河川砂防技術基準）、降雨については、埼玉県林地開発許可事務所取扱要領に基づき、時間雨量303.44mmを想定しております。</p>
<p>8. 意見取りまとめの住民への確認</p> <p>今回、集めた意見や質問は事業者が取りまとめて知事に説明することとなっている。</p> <p>①今回、寄せられた意見や質問が改ざんや削除なく知事に伝わることをどのような方法で担保するのか？</p> <p>②寄せられた意見や質問が住民の意図通り編纂されているのか、知事説明前に住民側に確認と訂正要求受入れを行っていただきたい</p>	<p>お寄せいただいた意見につきましては、編纂や文言を書き換えることなく、埼玉県知事にご報告しております。また、関係町村長にも、同様のご報告を行っております。</p>
<p>9. 深谷市の太陽光発電についての悪い評判</p> <p>御社が隣町の深谷市で展開したソーラー発電プロジェクトについて悪い噂が流れ、今回の事業対象地域の住民との信頼関係に支障をきたしている。</p> <p>①こうした誤解を解くために以下の噂に対する事実関係を説明願いたい</p> <p>噂1 住民と約束した水質検査を一方向的に打ち切った</p> <p>噂2 当初は盛土の高さは5mの話だったが、一方向的に20m分の残土が積み上げられた</p>	<p>深谷市の事業は事業者を構成する社員（法人）による別事業ではありますが、地域の方と社員の協議を重ね、信頼関係を築いた上で実施されていることを把握しております。</p> <p>なお、本事業におきましては、埼玉県環境影響評価条例・環境影響評価法の手続きに則り実施しており、その中で事後調査計画を明確に策定いたします。事業開始後はその計画に沿って、調査を確実に実施することとなります。</p>

意見概要	事業者の見解
<p>②なお、説明の際には御社の立場を一方向的に述べるのではなく、以下の4点の事実関係を説明願いたい</p> <ul style="list-style-type: none"> ・いつ、住民に変更計画の事前説明を行ったのか？ ・いつ、どのような方法で住民と合意を得て覚書書などを取り交わしたのか？ ・覚書書に捺印されている人の氏名（個人情報的に問題あるなら、例えば地権者、区長などといった表現でお願いします） ・住民の代表は本当に地域の代表として適切なのか？（例えば、区長など） 	
<p>10. 国道 254 号線の左折待ちダンプの渋滞</p> <p>国道 254 号線は竹沢と小川を結ぶ重要な幹線道路であると同時に、通常、渋滞は殆ど発生しない。ダンプは左折時に減速する。減速するダンプが複数台連なると、渋滞の原因となる</p> <p>①ダンプ渋滞が発生して住民に迷惑がかかることが発生しないよう、交通量の多い時間帯、少ない時間帯、休日、平日と細分化して交通量調査を行っていただきたい。</p> <p>②また、ダンプが建設予定地域周辺だけではなく、町境から建設予定地の道路に対しての交通量調査を行っていただきたい、特に通学路にあたる部分は念入りに行っていただきたい。</p>	<p>国道 254 号線の交通量調査結果では、7 時～19 時で 5,176 台の一般車両の走行が確認されました。</p> <p>本事業ではおよそ片道 200 台/日（往復 400 台/日）を想定しており、現況からおおよそ 7.7%程度の増加となるため、渋滞に関する影響は小さいと考えております。</p> <p>また、交通量の調査について、調査は平日の 1 日（6 時～22 時）において、1 時間ごとに合計車両台数を計測しております。なお、工事は平日に実施を想定しており、休日の交通量に影響を与えないため、休日調査は行っておりません。</p> <p>町境から建設予定地への交通量調査について、調査は、車両が集中して影響が最大である地点として、国道 254 号及び計画地と国道 254 号を結ぶ区間を予測します。そのため、他の道路については、国道 254 号及び計画地と国道 254 号を結ぶ区間の影響より低いと考えております。</p>
<p>11. 住民に配布した意見書のフォーマット</p> <p>住民に配布された意見書フォーマットの送付先が「様」となっている。通常は「宛」や「行」を用いるのが普通なのだが、あえて「様」を用いたと言うことは、事業者や代表並びに調査会社の立場は住民よりも上位に位置する（俗な表現だと住民よりも偉い）認識でおられるのか？</p>	<p>意見書の様式につきましては、事業者によって作成したものではなく、あらかじめ定められたものとしてご提供いただき、使用したものととなります。ご指摘の認識は、事業者・調査会社ともに有していないことをご理解賜ればと存じます。</p>

意見書⑨

意見概要	事業者の見解
<p>最初に、私は小川町の地元住民ではありません。この建設計画の予定地に行ったこともありませんが、(公益財団法人)日本野鳥の会の一会員として、また埼玉県鳥獣保護管理員の一人として、長年にわたって、自然やそこに住む生き物を守る活動に関わってきた立場から、この計画についての意見を申し上げます。</p> <p><鳥類について></p> <p>建設予定地は、ゴルフ場として開発されたものの計画頓挫により放棄され、約30年が経過していると聞きました。実際に「GoogleMap」を見てみますと、どこがゴルフ場予定地だったのかわからないほどに植生が復活しています。当然、数えきれないほどの動物たちも戻ってきて、新たな生態系が築かれていることでしょう。しかしゴルフ場予定地だったこともあり、定期的な観察どころか立ち入る人も少ない状態が続いたため、この場所の生態系がどうなっているのか、データがほとんどないのが現状です。言い方を変えれば、ここに復活した自然の価値が誰にも知られていないのです。</p> <p>専門が野鳥なので、鳥類について限定して意見を述べます。アセスメントでは四季に4回、年間計16回のラインセンサス、ポイントセンサスを行うとありました。回数としては月1回以上になり適度な頻度と考えますが、問題は何年調査するのか？ということです。アセス計画では1年と少しになっていたかと思います。つまり調査が一度しか行われない季節があるということです。</p> <p>「場所」という視点から鳥をみると、通年その場所に生息する「留鳥」、春から夏に他の場所からそこへ渡ってきて営巣しヒナを育てる「夏鳥」、冬を越すために他の場所から渡ってくる「冬鳥」、さらに繁殖地・越冬地間の渡りの旅の途中で、休息や栄養補給をするために立ち寄る「旅鳥」に分けられます。</p> <p>このうち留鳥については、1年間の調査で概要が把握できることもあります。しかし夏鳥や冬鳥は、その年によって状況がまったく異なります。特に冬鳥の場合、大きな群れが飛来する年もあれば、まったく姿が見られない年もあります。たまたま調査した年にその鳥が見られなかったからといって、「ここには生息しない」とは言い切れないのです。夏鳥や旅鳥でも同様です。単年度の調査では、そこに住む鳥類の生息状況は、とてもではないが把握できないものです。調査期間は長ければ長いほど好ましく、少なくとも3年～5年は見ていただきたい。</p>	<p>鳥類を含め、動物の調査時期及び期間については、主として「埼玉県環境影響評価技術指針手引」（平成31年3月改正、埼玉県）及び他の環境影響評価事例等を参考に設定しています。その結果、四季を基本とした約1年の調査を計画しており、ご意見にあるような3年～5年といった調査は予定していません。しかしながら、以下の検討等により、計画期間でできる限り動物相を把握できるよう努めてまいります。</p> <ul style="list-style-type: none"> 鳥類は夏鳥の繁殖時期に合わせて夏季を6月に実施する等、分類群の生活史特性に応じて具体的な実施時期を個別検討する。 鳥類のうち猛禽類については、「猛禽類保護の進め方（改訂版）」（平成24年12月、環境省）等を参考に、別途月1回（1月～8月）の調査を実施し、調査地域周辺の繁殖状況の把握に努める。 <p>また、現地調査で全ての生物を把握しきれない可能性があることを考慮して、既存資料調査を合わせて実施することで現地調査結果を補足します。さらに、現地調査の計画は、環境影響評価技術審議会において学識経験者によりその妥当性を審議されます。その結果に応じて、必要に応じて計画を変更致します。以上の対応も合わせて、適切な動物相の把握に努めてまいります。</p>
<p><持ち込まれる土について></p> <p>地元の多くの皆様が懸念されていますが、当然のことでしょう。専門外なので詳しいことは申し上げられませんが、放射性物質を始め有害な化学物質や重金属類について、現在の状態を十分に調べておく必要があります。これらの物質は地下水に染み込み、長い時間を経て、野生の生きもののみならず私たち人間にも悪影響を及ぼします。これらの有害物質による目に見えない悪影響が一番恐ろしいのです。古くは水俣病やイタイイタイ病、新しいところではチェルノブイリや福島原発の事故の後、数年たって癌などの病気が多発している状況をみれば当然お</p>	<p>土搬入に利用する業者をUCR：株式会社建設資源広域利用センターに限定します。</p> <p>UCRによって取り扱われる土は、公共や民間の建設工事から発生する建設発生土の有効利用を図るため、東京都、埼玉県、神奈川県、横浜市、川崎市、さいたま市、相模原市、(独)都市再生機構、東日本高速道路(株)、中日本高速道路(株)、首都高速道路(株)、UCRで構成される「UCR利用調整会議」で搬出土量と受け入れ地の調整が行われるものです。UCRに搬入される建設発生土は、土質等の受入条件（土質区分、土壌分析基準等）が明確化される仕組みとなっていま</p>

意見概要	事業者の見解
<p>判りでしょう。</p> <p>汚染物質の有無のチェックは、土壌を出す側の責任で調べることになっているから関係ない、とおっしゃっているようですが、果たしてそうでしょうか？データが改竄され、嘘がまかり通る世の中です。無責任に丸投げしてしまうことにより、あなた方事業者側も被害者になる可能性も否定できないのではないのでしょうか？ぜひ工事着手前の現状の把握と、万が一工事を始めた後も、土壌や地下水の検査は定期的に念入りに行い、その結果を公表すべきです。</p>	<p>す。受入事業者は、事業目的に合った土質を事前協議により定め、条件に合ったものを斡旋する仕組みとなっており、問題となる土砂を受け入れることがないよう担保されております。</p>
<p><景観></p> <p>建設計画地の周辺、「奥武蔵」と呼ばれる山域は東京周辺に住む登山者やハイカーにとって、日帰りで気軽に山歩きが楽しめる、いわば「低山歩きの聖地」の一つです。毎年4月には東武鉄道主催の「外秩父七峰縦走ハイキング」というイベントが行われています。これは小川町駅をスタートし、建設計画地にほど近い「官ノ倉山」を皮切りに七つの山を歩き、寄居町駅でゴールという、フルマラソンに匹敵する距離を一日で歩くもので、毎回多数の挑戦者で賑わっております。</p> <p>この山域の魅力の一つが風景です。富士山やアルプスのような高峰にはない、低山ならではの風景です。四季折々の自然に囲まれた、昔から人々が行き交ってきた峠道、その道端に立つ野仏、山間の田畑、ひと山越えて降りてきた山里のたたずまい。そうしたもののすべてが、この山域を訪れる無数の人々にとって、かけがえのない宝なのです。さらに言えば、この山域へ人々を運ぶ鉄道やバス、タクシーなど交通関係の人々にとっても、この山域の魅力すなわち風景は、やはり宝なのです。</p> <p>この風景の一部から木々が失われ、そこに暮らす無数の生命が奪われ、空き地となった場所に膨大な量の残土が持ち込まれ、その上に無機質なパネルが並ぶ。はたして、このような風景は、訪れる人々にとって魅力的でしょうか？何度も訪れたいような場所になりうるでしょうか？地元の人々のみならず、多くの人々にとっての宝が失われることになるのではありませんか？</p> <p>この計画を立てるに際し、山を愛し、山を楽しむ人々のこと、さらには交通関係の人々のことを、少しでも考えられましたでしょうか？彼らがこの計画をどう捉えるか？ぜひ、こういった人々の声を聴く機会も設けていただきたいと思っております。</p>	<p>調査地域を利用する方々を対象とした意向調査については、景観調査のみを対象としたものは想定していませんが、今回を含む調査計画書及び準備書の各段階でご意見を頂く機会を設けています。また、ご意見にあるように、町民の方が親しんでいる景観は重要であることから、調査計画書で選定した代表性・公共性のある調査地点に加えて、公園や施設、ハイキングコース等の身近な景観（囲繞景観）の眺望点を検討します。</p>
<p><最後に></p> <p>これからの世の中、自然エネルギーの重要性はますます増してゆきます。しかし、自然エネルギーを得ることによって生態系が破壊されるのでは結局、原子力発電や火力発電と変わりません。生態系に影響を与えず、一種でも多くの人間以外の生きものと共存するために、あなた方エネルギー会社には、知恵と技術が要求されます。</p> <p>生態系を壊さない・生物多様性を保つ・持続可能な発展は、地球上で活動するすべての人間に求められています。これはもはや、埼玉県とか日本ではなく、世界の、地球の潮流です。このことを念頭に置き、計画を白紙撤回されることを期待いたしております。</p>	<p>地域の方々の小川町の生態系に対する思い、持続可能な発展を願う思いを真摯に受け止め、環境の保全に対する十分な配慮を検討し、ご理解を賜るよう努めてまいります。</p>

意見書⑩

意見概要	事業者の見解
<p>①生物多様性基本法に則った環境影響評価及び事業運営をしてください。</p> <p>生物多様性基本法には、「事業者は、生物の多様性に及ぼす影響を把握するとともに、事業の影響の低減及び持続可能な利用に努めるものとする。」という規定があり、国、地方公共団体、事業者、個人にまで責任を伴う、どんなに小さな事業にも適用される法律です。また、生物多様性基本法は、鳥獣保護管理法、環境影響評価法、河川法、都市計画法よりも上位で優先されるものであります。</p> <p>よってこの施設整備・運営対象地域にどのような生物がいるか確認しなければならないだけでなく、なるべく影響が最小になるような事業活動をしなければならないということも明確です。つまり、事業前のみならず、事業後も影響が最小になったかどうか調査をして把握しなければなりません。</p> <p>事業者ができる範囲の保全でごまかすことはおやめください。事業者は、きちんと法律を遵守しなければなりません。</p>	<p>本事業を実施するにあたっては、環境影響評価法やご指摘の生物多様性基本法をはじめ、関係する法令の趣旨に則り、遵守を徹底しながら進めてまいります。</p> <p>事業開始以前においては、環境影響を回避・低減するための検討を行うほか、事業開始後につきましても、事後調査計画を策定し、必要な調査を実施いたします。</p>
<p>②希少植物の生息について</p> <p>フユザンショ、オニシバリ、ノヤマトンボ、キツネノカミソリ、シュンラン等が確認されています。きちんとした調査及び移植に頼らない保全策をとってください。</p>	<p>ご意見を頂いた種をはじめとして、保全すべき植物種及び群落には十分留意して調査を実施してまいります。また、環境保全措置が必要な場合には、まず回避措置を優先的に考慮することとし、低減または代償措置である移植のみに頼らない対策を検討することで、保全すべき種及び群落の保全にできる限り配慮した事業計画となるよう努めてまいります。さらに、調査地域周辺の状況に詳しい地元有識者等からも情報・ご意見を収集し、調査及び予測・評価に活かすよう努めてまいります。</p>

意見概要	事業者の見解
<p>③ミゾゴイ及サシバの生息について</p> <p>予定地及び周辺には里山の生物多様性が豊かさの指標であるミゾゴイ及びサシバの生息、営巣が確認されています。環境省の保護指針に則った調査、保全策を講じてください。特にミゾゴイは4月から5月にかけて500mメッシュに1台ICレコーダーを設置した夜間録音調査を毎日行うこと、冬場に事業予定地およびその周辺すべてを踏破する巣の調査が必要です。ミゾゴイは、日本でのみ繁殖する世界で1000羽ほどの渡り鳥です。その繁殖地の一つがなくなることはミゾゴイの生息に多大な影響を及ぼします。また、比企郡に生息するサシバも50年前に比べ10分の1以下に減っています。そのことを考慮した上で調査、保全策の検討をしてください。</p> <p>④ハチクマ、サンコウチョウ等の希少鳥類の生息について</p> <p>地元専門家によると予定地でハチクマが営巣していたことも確認されています。サンコウチョウも県内では殆ど見られなくなりましたが、予定地およびその周辺では確認されています。多種類の高次消費者の鳥類が生息する大変生物多様性が高い地域です。正確な調査と保全策を講じてください。</p> <p>⑤オオタカの生息について</p> <p>予定地及び周辺ではオオタカが繁殖している可能性が高いといえます。営巣中心域が予定地にかかっていた場合は計画を中止すること、高利用域に入っていた場合は1月から8月の間は工事を行わないことなど埼玉県オオタカ保護指針をきちんと守って事業を行ってください。</p>	<p>③④⑤</p> <p>ご意見を頂いた種をはじめとして、保全すべき鳥類には十分留意して調査を実施してまいります。特に、ご指摘のサシバ等の希少猛禽類及びミゾゴイについては、以下の資料等の内容を参考に、適切な調査及び予測・評価を実施するよう努めてまいります。</p> <ul style="list-style-type: none"> ・「猛禽類保護の進め方（改訂版）」（平成24年12月、環境省） ・「サシバの保護の進め方」（平成25年12月、環境省） ・「ミゾゴイの保護の進め方（案）」（平成28年3月、環境省） ・「オオタカとの共生を目指して～埼玉県オオタカ等保護指針～」（平成30年11月、埼玉県） <p>さらに、調査地域周辺の状況に詳しい地元有識者等からも情報・ご意見を収集し、調査及び予測・評価に活かすよう努めてまいります。</p>
<p>⑥予定地の両生類について</p> <p>両生類の専門家からの意見を聞きましたのでご紹介します。予定地には絶滅危惧種の両生類が生息しています。中でもアカハライモリは県条例希少指定種、トウキョウサンショウウオは先日の2月10日に環境省より第二種国内希少野生動物種に指定されました。環境省・県のRDBでも高位ランクに指定されていますので、上記2種は貴重な種であることは間違いありません。他にも県RDBにランクインされる種は、ヤマアカガエル、アズマヒキガエル、シュレーゲルアオガエルは生息の可能性がかなり高いです。可能性がある種としてニホンアカガエル、ツチガエルが挙げられます。</p> <p>県内でもそれだけの種が確認される地域は比企丘陵、加治丘陵、狭山丘陵、秩父盆地ぐらいしか考えられず、比企丘陵の核心地である小川町は両生類の保全上大変重要です。しかし、開発行為がこの30年ぐらいで急速に進んだため、上記希少な両生類の個体数が激減したと考えられ、これ以上の減少を食い止めなければならないと考えます。</p> <p>メガソーラーの開発行為は間接的にも水源枯渇や乾燥化に繋がり、繁殖に影響が生じます。両生類は水辺だけでなく、林床も生息に必要ですので、伐採行為も影響が大きいです。小川町は希少種の宝庫であり、その核心地域を開発することは大きな損失につながると言っているでしょう。</p>	<p>ご意見を頂いた種をはじめとして、保全すべき両生類には十分留意して調査を実施してまいります。両生類については、春季調査に加えて早春調査を実施する計画としています。これにより、ご指摘のトウキョウサンショウウオやアカガエル類の産卵場等、両生類の生活史全体を踏まえた生息状況を把握することにより、適切な調査及び予測・評価を実施するよう努めてまいります。さらに、調査地域周辺の状況に詳しい地元有識者等からも情報・ご意見を収集し、調査及び予測・評価に活かすよう努めてまいります。</p>

意見概要	事業者の見解
<p>⑦2月21日に埼玉県知事に提出された要望書について 2月21日付で「熊井の森をはじめとする埼玉県内の重要な里山環境の保全と太陽光発電事業の進め方についての要望書」が大野元由裕埼玉県知事に提出されました。県内の保全上重要な里山での太陽光発電を計画的に抑止することを全国的な自然環境保護団体から求められています。今回の予定地も保全すべき里山の一つであり、本来開発すべき場所ではありません。正確な調査を行い、計画の中止を含めた保全策を講じるべきものと考えます。要望書は添付文書をご参照ください。</p>	<p>ご提示いただきました要望書の内容を参考に、里山環境に対する配慮のための保全措置等の検討に努めてまいります。</p>
<p>⑧表 4.7-4 環境の保全に関する配慮方針（動物）について 計画区域内で保全すべき動物が確認された場合は、種の特性を踏まえつつ、町民及び専門家等を混じえた第三者による協議会を設置し、計画地の変更、計画の中止などを含めた環境保全措置を検討し、工事における影響の低減を図ること。</p>	<p>保全すべき動物については、現地調査及び既存資料調査による確認状況と各種の生態を踏まえて、環境保全措置の検討を含む適切な予測・評価を実施するよう努めてまいります。 また、その内容は埼玉県環境影響評価技術審議会による審査を受けて適宜見直す他、調査地域周辺の状況に詳しい地元有識者等からも情報・ご意見を収集し、調査及び予測・評価に活かすよう努めてまいります。</p>
<p>⑨動植物の既存資料調査について 既存資料、専門家・地元有識者等からの聞き取り等により調査を実施するだけでなく、保全すべき種が見つかった場合の保全措置についての意見も取り入れること。</p>	<p>動物・植物・生態系については、調査地域周辺の状況に詳しい地元有識者等から情報を収集し、調査及び環境保全措置の検討を含む予測・評価に活かすよう努めてまいります。</p>
<p>⑩表 4.8-4 環境の保全に関する配慮方針（植物）について 計画区域内で保全すべき植物が確認された場合は、種の特性を踏まえつつ、移植を極力避け、その場で保全すること。やむを得ず移植する場合も町民及び専門家等を混じえた第三者による協議会を設置し保全策を協議することなど、環境保全措置を検討し、工事における影響の低減を図ること。</p>	<p>保全すべき植物及び群落については、環境保全措置が必要な場合には、まず回避措置を優先的に考慮することとし、低減または代償措置である移植のみに頼らない対策を検討することで、保全すべき種及び群落の保全にできる限り配慮した事業計画となるよう努めてまいります。さらに、調査地域周辺の状況に詳しい地元有識者等からも情報を収集し、調査及び予測・評価に活かすよう努めてまいります。</p>
<p>⑪6.1 公的な計画及び指針との整合性について 埼玉県生物多様性保全戦略が事業と関連のある計画等から抜け落ちています。生物多様性保全戦略は、県の総合計画である「埼玉県5カ年計画」「埼玉県環境基本計画」とも整合性を図り、生物多様性の保全施策を総合的に推進するものです。</p>	<p>本事業は、「埼玉県環境基本計画（平成29年3月）」の長期的目標や施策との整合も勘案して、配慮事項を定めています。（調査計画書p.200参照） 「埼玉県生物多様性保全戦略」については、同基本計画の施策として挙げられているため、同保全戦略についても、踏まえたものとして取り扱っております。 また、今後の調査、予測、評価の結果を踏まえて、改めて適切な環境配慮に努めます。</p>
<p>⑫6.3.1 当該予定地において対象事業を実施することが必要な理由について 埼玉県が推進している再生可能エネルギーは、屋根の上に載せる太陽光発電であり、森林を伐採して行う太陽光発電は想定していません。また、太陽光発電は、本来自分で使う分を自分で発電するのが原則で、遠く離れた場所に売電することは送電によるロスが大きくなり、無駄が大きくなります。よって当該予定地において対象事業を行う必要性はありません。</p>	<p>本事業では、「埼玉県5か年計画-希望・活躍・うるおいの埼玉-(平成29年度～平成33年度)」、「埼玉県地球温暖化対策実行計画（「ストップ温暖化・さいたまナビゲーション2050」）」において、住民や県有施設に対して、太陽光発電の推進が掲げられていることも踏まえ、再生可能エネルギーによる温室効果ガスの削減等が重点だと考えております。 そのため、このような状況下で、埼玉県でメガソーラー事業を行う意義は大きいものと考えております。 また、事業者は、すでに、太陽光発電事業の実績を有しており、その経験を活かし、無駄なく採算性のある事業を計画し、ご理解を得られるよう努めてまいります。</p>

意見概要	事業者の見解
<p><⑦の添付文書> 令和2年2月21日</p> <p>埼玉県知事大野元裕殿 熊井の森をはじめとする埼玉県内の重要な里山環境の保全と太陽光発電事業の進め方についての要望書 平素より、埼玉県の生物多様性の保全にご尽力いただき敬意を表します。</p> <p>さて、近年、県内各地の里山において太陽光発電事業の計画が進められております。太陽光発電事業の推進は気候変動対策のために大切ですが、それぞれの地域の生物多様性保全と両立した形で進めることが重要です。しかし現在、県内のいくつかの場所では太陽光発電事業が地域の自然環境へ悪影響を及ぼすことを懸念する声が地元住民からあがっています。</p> <p>鳩山町では、「熊井の森」で太陽光発電事業の計画が進んでおり、問題となっています。当該地は、典型的な里山的景観が良好に残されており、生物多様性の保全上重要な場所です。このような場所での太陽光発電事業は、規模が小さくとも地域の生物多様性への大きな悪影響を招きます。</p> <p>熊井の森をはじめとする県内における生物多様性保全上重要な里山の適切な保全を進めながらも、太陽光発電を導入していけるよう、以下のことを要望します。</p> <p>要望1. 熊井の森での太陽光発電事業を抑止するための措置を講じること</p> <p>環境省の重要生態系監視地域にも指定されている熊井の森では、特に豊かな鳥類相が確認されているほか、サンバやミゾゴイなどの絶滅の危機に瀕する里山の鳥類が安定的に生息しています。また「環境省特定植物群落」や「埼玉県レッドデータブック 2011 植物編」に「熊井のモミ林」として記載されている全国的にも希少なモミ群落が成立するなど、保全上重要な場所です。当該地に計画されている太陽光発電事業は、規模が小さくとも希少な植生や絶滅危惧種の鳥類の繁殖活動に影響を及ぼす可能性が大きいです。</p> <p>熊井の森の自然環境に悪影響が及ばぬよう、当該地を特別緑地保全地区に指定するとともに、太陽光発電事業等の開発行為について条例に基づく許可権者として許可しないことを要望します。</p> <p>要望2. 県内の保全上重要な里山での太陽光発電事業を計画的に抑止すること</p> <p>生物多様性基本法では、開発行為にあたっては計画の立案を含む早い段階からの環境影響評価と生物多様性の保全への配慮を行うことが述べられています。基本法に即し、県内で自然環境の基礎調査をすすめるとともに、太陽光発電事業による開発行為を抑止すべき生物多様性保全上重要な地域を具体的に特定することを要望します。</p> <p>その上で、特に生物多様性の保全上重要な里山については、保安林・鳥獣保護区・文化財等に指定し、開発を規制可能な地区とすることを要望します。</p> <p>また、現在の埼玉県の環境影響評価条例では、太陽光発電事業のほとんどを占める 2MW (約 3ha)未満の計画については対象外となっていることから、小規模であっても生物多様性に大きな影響を与</p>	<p>—</p>

意見概要	事業者の見解
<p>える可能 g 性のある事業については 20ha 未満の事業規模でも対象にできる制度へと改訂することを要望します。</p> <p>要望 3. 里山の保全と両立できる形で太陽光発電の導入を図っていくこと</p> <p>開発による環境負荷が低いと想定される場所において再生可能エネルギーの導入促進が図られるよう、県として「再生可能エネルギー等導入計画」を策定することを要望します。計画の中では、太陽光を含む再生可能エネルギー全体の導入目標を定めるとともに、目標達成に必要な適地を示すことが重要です。また、地域住民や事業者への情報提供に関しても計画に含めることが重要です。</p>	

意見書⑪

意見概要	事業者の見解
<p>自然再生エネルギー、太陽光発電所は一見好印象です。悪臭もない、化石燃料の削減、循環型社会への転換と謳い文句は素晴らしいですが、元々が残土処理を計画していた土地と聞きました。当初の残土処理の搬入計画 150 万 m³ (逆) 旧今回は 97 万 m³ と 3 分の 2 量を搬入する計画になっています。太陽光発電を隠れ蓑にした事業ではないでしょうか。事実、この事業者が自社の成功例として挙げている「深谷発電所」はわたしの目と鼻の先に建設されましたが、平地林を伐採し、当初 5m の盛土の上にパネルを設置する計画が変更されて 8m になり、最終的には、3 倍の 15m もの高さとなりました。外部からの残土搬入の利益が大きいことを事業者は認めています。そして、10t トラックによる搬入はトラックが連なり、子どもたちの登下校にも影響し、町道は破壊され、その騒音、土埃でも近隣の住民は大きな被害を受けました。</p> <p>今回の計画では、その比ではありません。3 年間近く 10t トラックの往来が何万回との試算がされていますが、地域の生活に甚大な影響が及ぼされると思います。さらに、運び込まれる残土がどこからどんな質のものなのか、この巨大量から正確に確認できるのか疑問です。その監視体制がきちんとなされるのでしょうか。</p> <p>なにより、ゴルフ場として造成されて 20 年以上が経過する中で、自然林が復活している。</p> <p>現状の環境を、さらに破壊してまで太陽光パネルを設置するなど、これ以上の自然破壊をすることは容認できません。今ある森林地帯は、これからの地域社会にとってかけがえのない財産となると考えます。</p> <p>また、近年想定外の豪雨災害に見舞われています。パネルのガラス面の面積から、豪雨の際に流れ出す水量は、森林の浸透力が及ぼすさらに 2 次災害の危険性が高くなると考えられます。中山間地のこの地域での土砂災害は最も恐れる災害です。この開発によってこの危険性は確実に高くなります。長期的な視野をもって地域の安全安心の確保を最優先としてください。</p>	<p>土地利用計画では、架台に載せるソーラーパネルの枚数を変える、架台の角度を変えるなどの対策を行い、地形に沿ったソーラーパネルの設置を行い、地形改変量を低減するように努め、盛土 970,000m³、切土 16,500m³ としておりました。</p> <p>ご指摘を受け、造成に関する計画に関しまして、計画地に受け入れる土の量を極力低減させるよう、計画地内での切土・盛土量のバランスを変えるなどの検討を行い、盛土 720,000m³、切土 365,000m³ として計画を再検討しました。</p> <p>造成計画の検討結果は、準備書において記載する予定です。</p> <p>国道 254 号線の交通量調査結果では、7 時～19 時で 5,176 台の一般車両の走行が確認されました。</p> <p>本事業ではおよそ片道 200 台/日 (往復 400 台/日) を想定しており、現況からおおよそ 7.7% 程度の増加となるため、渋滞等の影響は小さいと考えております。</p> <p>また、交通量の増加に伴う影響として大気質、騒音・振動、動物、生態系、自然との触れ合い活動の場、温室効果ガスの項目について、予測・評価を行います。予測結果により、周辺環境に影響がある場合には、新たに工事工程を見直す等の対策を講じます。</p> <p>また、土搬入に当たっては、地方公共団体などで構成される「UCR 利用調整会議」により排出土量・受け入れ地の調整が行われ、受け入れ地や土壌分析結果により安全性が確認された土を取り扱う UCR (株式会社建設資源広域利用センター) のみを利用し、搬入土の安全性を担保いたします。</p> <p>森林につきましては、計画地約 86ha のうち、残置林として約 48ha の区域について、伐採を行わない計画です。また、それ以外に、急傾斜地などパネルを設置しない場所についても、現在の植生を残す、若しくは早期緑化を行っていく計画となっております。今後、動物・植物調査が進み、特に保全すべき区域などが確認された場合、それに対する影響低減の一つの手段として、現存植生の保全を検討いたします。</p> <p>事業実施に伴う流量増対策としては、現在計画区域内に既設の調整池が存在し、雨水流出量の調整を行っていることから、その既存の調整池を利用する計画としております。</p> <p>調整池の規模は、埼玉県林地開発許可事務取扱要領によって容量計算を行い、ゴルフ場計画時の計算が、現在でも十分余裕のあるものであることを確認しています。また、排水計画についても、埼玉県林地開発許可事務取扱要領に基づき、適切に行います。</p> <p>また、切土・盛土の土工を、森林法 10 条の 2 (隣地開発許可申請) の審査基準、および「道路土工 盛土工指針」(社団法人日本道路境界) に従って設計を行い、斜面の安全性を担保いたします。</p>

意見書⑫

意見概要	事業者の見解
<p>1. 小川町での環境影響評価計画書の説明会の時に、受付にて名前、住所、連絡先の記入をしないと入場できない、資料を受領できない仕組みで受付をしていたが、個人情報を収集する目的、その情報の使用先など、個人情報保護法に基づいた説明が一切なく、了解や同意も取らずに、個人情報の収集をしていたことは大問題、法令違反だと思います。なぜ、そのような受付方法を実施したのか？</p>	<p>調査計画書説明会におきましては、ご参加いただいた方の人数を把握するために、記名いただく名簿に「個人情報の取り扱いについて（※下記参照）」を表示し、差し支えなければご記名いただくよう、ご案内させていただきました。その際、匿名をご希望される参加者の方は、匿名でご入場いただいております。</p> <p>なお、入手しました個人情報に関しましては、事業者において適切に管理し、出席者数の把握以外の目的には一切使用しておりません。</p> <p>※「個人情報の取り扱いについて」 「みなさまの個人情報については、平成17年4月に施行された個人情報保護法に基づき、適切な管理・利用に十分配慮し、出席者数の把握に限って使用させていただくこととします。」</p>
<p>2. 同企業グループ（株式会社サンシャインエナジー／さくら太陽光センター合同会社）は2017年11月からゴルフ場開発廃止届も未提出のままに、計画地において、町道と私有地があるにも関わらず、無断で計画地入り口にゲートを設置し、鎖とカギをかけ、不法占拠行為を行ない、一般町民が町道を使えないような行為をおこなった。また、近隣住民に説明もなく理解もなく無断で重機を稼働させ沢や谷に向かって進入路を造成したため、埼玉県も数回にわたる調査の上、不法投棄監視カメラを設置し、2020年2月現在も監視カメラが稼働している。</p> <p>3. 2のような経緯の中で、太陽光発電事業を目的に町も県も賛同していると説明し地権者から土地の買収を行ったが、2018年12月には同事業予定地に150万㎡の残土を運び込む「残土処分場事業」の説明会を開くという、<u>地権者・地域・町を欺く詐欺的行為をおこなった。</u>その事業内容は地域住民にとって利得は皆無でありながら予想される害は極めて大きく、<u>且つ、説明会は一</u> <u>般企業としてあるまじき極めて威圧的な態度で行われた。</u>更に、<u>資源エネルギー庁には太陽光発電事業を実施するとしてきたまま固定価格買取制度の認定を受けたままの状態であるにも関わらず、また「エトリオン・エネルギー3 合同会社」と㈱サンシャインエナジーの関係などは一切説明せず、意図的に小川町民には隠した状態で、同じ敷地での「残土処分場事業」という全く別の事業についての説明会を4回実施し町民を酷く困惑させた。</u></p> <p>そして、残土処分場事業の説明会で「<u>質問をした住民の自宅を</u>」執拗に昼夜問わず何度も訪問し、<u>威圧的な対応を繰り返した行為は「埼玉県迷惑防止条例に違反する行為」</u>ではないでしょうか？最後には、今度きたら警察に連絡すると告げたことで、その行為は無くなった。また、<u>小川町の町議会議員16名全員の自宅も事業者が訪問し、中には、ビールケースを見せられた議員もいたとの証言を聞いています。</u></p> <p><u>これは「贈賄罪行為」</u>ではないでしょうか？ これらの対応は町民から理解を得ようとするどころか誠意は全く感じられないことなどから、多くの地域</p>	<p>事業者といたしまして、地域の方には、説明会などを通じて、事業内容につきましてご説明させていただいております。</p> <p>事業の計画は、具体化のため検討を重ねておりますため、変更を行うこともございます。地域の方へのご説明の際には、最新の内容をご報告することとしております。</p> <p>今後も、環境影響評価手続きにおいて、説明会など、地域の方々へのご説明、ご意見聴取の機会を設け、地域の方々のご理解を賜るよう努めてまいります。</p>

意見概要	事業者の見解
<p>住民の反発を招き、隣接3地区の2019年4月の総会にて事業計画に対する反対決議がなされ同8月に埼玉県農林部森づくり課に直接手渡しにて提出された。また同じく反対署名活動では1,011名の署名が集まり同部同課に提出されている。</p> <p>その後、2019年11月になってから、「残土処分場事業」が中止になったという説明や通告は一切ないまま、同事業予定地において同企業グループを施主とする「さいたま小川町メガソーラー」事業に関連する環境影響評価の予備調査が始まり、「環境影響評価調査計画書」の説明会が2020年1月18日に小川町にて開催された。その説明会では、事業内容は太陽光発電事業としながらも外部から「客土」と称す「残土」を95万m³以上運び込む計画も含まれていることが明らかにされた。</p> <p>また、東秩父村での同説明においては、町民からの質問で「計画地内の土地は全て買収済なのか？」との質問で、事業者代表は、「すべて買収し取得済です」と回答していたが、事実は、町所有の道が約40本ほどあり、また私有地も残っているにも拘らず、質問した町民を説き伏せるためなのか「虚偽の回答」をしています。</p>	
<p>4. 客土（残土）を持ち込む工程があるにも関わらず、その持ち込む土壌の調査を実施しないとしているこの環境影響評価計画書は、その目的と意図を満たしていないと思われる。内部の敷地を切土、盛土することで施工すれば済むところを、わざわざ外部から土を持ち込むというのは、どこからどのような土を持ち込むのかも「わからない」という回答は誠実さのかけらも感じられない。</p>	<p>土搬入に利用する業者をUCR：株式会社建設資源広域利用センターに限定します。</p> <p>UCRによって取り扱われる土は、公共や民間の建設工事から発生する建設発生土の有効利用を図るため、東京都、埼玉県、神奈川県、横浜市、川崎市、さいたま市、相模原市、（独）都市再生機構、東日本高速道路（株）、中日本高速道路（株）、首都高速道路（株）、UCRで構成される「UCR利用調整会議」で搬出土量と受け入れ地の調整が行われるものです。UCRに搬入される建設発生土は、土質等の受入条件（土質区分、土壌分析基準等）が明確化される仕組みとなっています。受入事業者は、事業目的に合った土質を事前協議により定め、条件に合ったものを斡旋する仕組みとなっており、問題となる土砂を受け入れることがないよう担保されております。</p> <p>実際の土搬入につきましては、現在調査計画書の段階であり、具体的調整等を行う前の段階ですので、搬入する土の起源は確定しておりませんが、埼玉県及びその周辺（東京・埼玉・神奈川など首都圏）に絞り調整を行います。</p>
<p>5. エトリオン・エネルギー3合同会社は、2014年12月にA社と㈱サンシャインエナジーの2社で設立された企業だが、その後、2019年1月に㈱サンシャインエナジーが、A社の持ち分をほぼすべて買い取り、㈱サンシャインエナジーが代表者となる会社に変貌した。しかし、資源エネルギー庁のサイトでそれはいまだに確認できない。この状況をA社の日本オフィスに電話で確認したところ、「<u>エトリオン・エネルギー3合同会社を使って、そんな太陽光発電事業が進められていることは聞いていない、初めて聞いた。弊社は、その小川町での「さいたまメガソーラー事業」そのものには一切関わっていない。</u>」と説明していた。この電話で、㈱サンシャインエナジー社が、エトリオン社には無</p>	<p>エトリオン・エネルギー3合同会社は、社員を3法人により構成しており、①発電・送電・電力供給に関する事業、②発電・送電・電力供給に関するあらゆる種類の施設、設備、システムの取得・開発・工事・保守及び管理、③建設業、を事業内容としております。すでに、太陽光発電事業の実績を持っており、その経験を活かし、地域の方に安心していただける事業を実施し、ご理解を得られるよう努めてまいります。</p>

意見概要	事業者の見解
<p>断でこの事業を展開していることが判明した。A社が「世界的なエネルギー会社」であることは、ネットで調べればすぐにわかるほど著名な企業です。つまり、「エトリオン・エネルギー3合同会社」は、他の「エトリオン・エネルギー1合同会社」などのように、世界的なエネルギー企業のA社が事業の「主体者」として展開している同様の合同会社と、町民のほとんどが大きく誤解する「商号」をそのまま使って、A社と同様に太陽光発電事業計画を進めること、<u>「不正競争防止法2条1項1号、周知表示に対する混同惹起行為」に該当するのではないのでしょうか？「A社日本オフィスとしては、A社は事業主体者ではないことをホームページに記載するよう再三にわたり依頼している」とのことだったが、A社が依頼してから1か月以上経過しているが、いまだに、そのことは「エトリオンエネルギー3合同会社」のホームページには記載されていない。</u></p> <p>6. 環境影響評価の調査依頼の制度自体に問題があると思います。依頼主から多額の費用を受領し調査を受ける調査会社は、第三者での中立的な調査を実施するとは考えられません。実際に、30年前の、プリムローズカントリー倶楽部施工時の環境影響評価書の結果を拝見しましたが、オオタカについての説明が、「留鳥」であるにも関わらず、渡り鳥としての説明と解説となっており、「留鳥」としての説明や解説は記載されていませんでした。つまり、デタラメの報告が書かれているということです。当時は、オオタカは国から保護対象の鳥類であったはずで、バブル期の諸々の開発行為の足かせになっていたことをうけて、デタラメの報告書を業者に付渡し書かれたと推察します。</p> <p>このような経緯から、環境アセス調査は、埼玉県が間に入り、調査会社には埼玉県が依頼する仕組みにするべきです。そして、費用は計画の実施者から埼玉県に支払う、と言う仕組みに修正するべきと考えます。</p> <p>7. 1、2、3、4、5の内容から、この事業を手掛ける企業としての信用性に欠けるということから、多くの反発が地元町民から出ています。そのため、この事業は、環境影響評価調査を実施する以前の問題と考えます。そして、埼玉県担当課としては、まずは企業の信用調査を実施し、その事業を手掛けるのに十分な信用がある企業なのかどうかを精査してから、環境影響評価の実施を案内するべきだと思います。そうでない場合、本事業のように地元町民の不安をいわずらに大きくする以外、何も生みません。</p>	<p>御意見として承ります。</p> <p>御意見として承ります。</p>
<p>8. 近隣の市町村では、「公報」へ環境影響評価計画書の説明会の案内を掲載しているが、小川町では掲載されなかった。説明会の案内が掲示された媒体を確認し、町民への告知方法として充分だったのかを検証し、条例での掲載基準の見直しをするべきと考えます。</p>	<p>調査計画書説明会の公告の方法としましては、埼玉県環境影響評価条例施行規則第5条の3におきまして、「日刊新聞紙への掲載、印刷物の配布、掲示板への掲示その他の適当な方法のうち、二以上の方法により行わなければならない（抜粋）」と規定されております。これを受け、小川町では特に地域の方の関心が高いため、ご案内を記載した印刷物を全戸配布いたしました。そのほか、事業者のWebサイトに、配布印刷物と同じ内容の情報および調査計画書を掲載し周知いたしました。この結果、令和元年1月18日に小川</p>

意見概要	事業者の見解
<p>9. 2020年2月18日に埼玉県環境部環境政策課に、この意見書に住所と氏名を記載しての個人情報を記載することは、同意も説明もなく実施されているので、個人情報保護法に違反しているのではないかと確認を依頼した。当日も翌日も回答の連絡が来ていない。また、上記3番に書いたように、自宅を執拗に訪問してくるような行為を繰り返す業者に個人情報を開示できるでしょうか？複数の方が、怖くて意見書を書く気になれないと言っています。意見書の提出がもっとスムーズにできるよう制度の改善を求めます。</p> <p>10. 埼玉県は、このような業者に、このまま環境影響評価の調査を実施させ、事態を放置していることで、当町民の多くが不安にさいなまれていることをどう考えているのか、安心、安全な日常が既に壊されていることを認識し、他の意見書も熟読し、事実調査を実施し、早急に対策を検討していただくと同時に、<u>このような企業の固定価格買取制度の認定は取り消しをすべきです。</u></p>	<p>町において開催された調査計画書説明会には、多数の方にご出席いただくことができました。</p> <p>その他、寄居町におきましては、庁内の掲示板に掲載、事業者のWebサイトに掲載するとともに、地域の方々への回覧により周知いたしました。また、東秩父村では、回覧および、住民の方々に配布されているタブレットに掲載（表示）させていただき、また、事業者のWebサイト掲載も加え、周知を行いました。ときがわ町につきましては、回覧により周知したほか、事業者のWebサイトに、配布印刷物と同じ内容の情報および調査計画書を掲載し周知いたしました。</p> <p>このように、関係町村との協議により、二以上の方法により広く周知を行っております。</p> <p>御意見として承ります。</p> <p>御意見として承ります。</p>
<p>11. 環境影響評価調査を請け負っている国際航業株式会社に、調査内容について不明な点を電話で1回だけ質問したところ、「もう電話せずに意見書で質問してください」と、町民との意見交換を拒否されました。<u>そのような対応は非常に不適切と思います。</u>前述のように、諸々の不信な点が多い企業の計画では、説明会のみでは、時間が短すぎます。説明会の後日も順次、質問があれば受け付けるように制度を改善していただきたいです。</p>	<p>事業者、調査会社ともに、地域の方々のご意見は、広く参考にさせていただきたいと考えており、直接のお電話も受けるようにしておりました。しかしながら、業務状況などにより、全てのご連絡に対しまとまった時間をとることが難しい場合もございます。</p> <p>より正確な理解のため、また、全てのご意見を取りこぼすことなく受領するため、期間中全てのご意見を受け付けております意見書の制度をご理解いただき、ご活用いただければと思います。</p> <p>今後も、環境影響評価手続きにおいて、説明会など、地域の方々へのご説明、ご意見聴取の機会を設け、地域の方々のご理解を賜るよう努めてまいります。</p>

意見書⑬

意見概要	事業者の見解
<p>私の仲間の多くが、意見書を御社に提出しています。その内容を教えて貰った身としては、それらのどれもが環境保全の見地からの確かな内容であると思うが故に、御社には是非ともその意見を真摯に受け止め、地元住民、近隣町村民の気持ちと折り合いのつく道筋を探って頂きたいと切に願います。</p> <p>私としては、御社の事業への姿勢に対して、意見を述べさせていただきます。</p> <p>御社にとっては批判的に感じられると思われる内容も多く、当然、抵抗感もあるとは思いますが、最終的には対話で解決すべき問題だと思しますので、当方の率直な意見としてお読みくださいますようお願いいたします。</p> <p>これまで、当事業予定地（以下、「プリム跡地」と呼ぶ）およびそこで計画する事業において、御社が行なってきた行動は、基本的に地元住民の「嫌だ」という感情を無視し、勝手に突っ走っている行動であったと感じております。</p> <p>地元住民に何らの通告もなく、突然山に重機を入れたこと。そして、緑豊かな有機農業の里、小川町の自然をかつてないほどの大規模に破壊し、水を汚し、平穏な生活をぶち壊すような事業計画を、外部から突然やってきて行なおうとする侵略者のような行為そのもの。そして、その説明会と称し、地元住民が誰一人として賛同できないような説明を繰り返し行ない、理解を得ようとする気持ちが欠片も感じられないにも関わらず、事業を無理やり行おうとする厚かましさ。</p> <p>などなど枚挙に暇がありませんが、そのような行為の数々により、隣接 3 地区の総会で「反対決議」がなされるほど、近隣住民から拒絶されているという現在の結果につながっているということは認識して頂きたいと思えます。</p> <p>私も小川町で父が起こしたエコデザイン株式会社の取締役専務として日々会社経営に頭を悩ませる身です。御社の若き代表者が説明会等で批判の矢面にさらされる状況においても前面に出てくるスタンスには一定の敬意を持ちます。また、その説明会において、数多くの批判にもひるまずに自分の意見を述べられるというのはリーダーとしての力量の一つであると認識しております。</p> <p>であればこそ、その力を地元住民と争いになるような事業には使わず、地元住民の誰もが喜ぶような事業、近隣町村に住む大多数の人からサンシャインエナジーさんありがたいと言ってもらえるような事業を率先して行なって欲しいと思います。私も若輩者であり甚だ生意気な意見であるとは重々承知しておりますが、父が起こしたエコデザイン株式会社に関しては世の中に役立つ事業にしていかねばならない、そうでなければ必ず社会から必要とされ、必ずや歴史のあだ花として消え去ってしまうだろうと日々自分に言い聞かせております。</p> <p>御社においてもそうだと思います。まずこの事業において、地元住民の反対は明らかです。無理に押し通そうとすればするほど、町全体での反対運動に広がり、事業の継続はますます困難になることは明白です。仮に、無理を押し通し、事業をスタート出来たとしても、その後もずっと事業に対する反対は続くでしょう。私自身も御社のスタ</p>	<p>事業者といたしまして、地域の方々の小川町の自然に対する思いや有機農業の里としての誇りを真摯に受け止め、環境の保全に対する十分な配慮を検討し、ご理解を賜るよう努めてまいります。</p> <p>事業による環境影響を回避・低減させるため、環境に配慮した保全措置を計画・実施してまいりますほか、今後も、環境影響評価手続きにおいて、説明会など、地域の方々へのご説明、ご意見聴取の機会を設け、地域の方々のご理解を賜るよう努めてまいります。</p>

意見概要	事業者の見解
<p>ンスが変わらない限りは継続して反対運動を行なっていくと宣言します。</p> <p>そのような経緯の中で、銀行も御社に対してどのように感じるでしょうか。将来性を感じ、融資をしたいと感じるでしょうか。そして、仮に万が一、この事業を無理やり押し通し、争いの中で残土処分費用や固定価格買取制度に乗じた多少の事業収入があっても、その後も何十年に渡って御社が継続、発展していくと思えるでしょうか。今の御社の姿勢は非常に刹那的であるように感じます。</p> <p>第一回目の残土処分場事業の説明会において、御社の社員の方から「私たちはご存知の通り家族経営ですから」というような発言があったことを覚えております。</p> <p>それであれば、本当に長く継続して家族を守っていきけるような、家族に対して誇れる事業を本気になって考えて頂きたい。そのために地域住民の声に耳を傾けて頂きたいと思います。御社が事業への姿勢を変えれば、必ずや後押しする大勢の人々の力が働き、御社の事業は自然に発展していくことと思います。それこそが経営者として、社員さんを、家族を本当に守り、幸せにしていくことではないでしょうか。</p> <p>メガソーラー計画は一旦白紙にし、どんな事業が地元で求められているのか、世の中で求められているのか、プリム跡地を本当に活用できる道は何なのか広く意見を聴取してみたいかがでしょうか。もし、本当に耳を傾けて頂けるということであれば、私自身も是非一度意見をお伝えさせて頂きたいと考えております。</p> <p>以上が私の意見です。事業内容の見直しと住民との対話を希望いたします。</p>	

意見書⑭

意見概要	事業者の見解
<p>○97万立方メートルもの残土の搬入を計画しているにもかかわらず、土壌調査がぬけている。ぜひ、お願いしたい。(残土搬入予定地点の数カ所)</p> <p>○7の動物調査の中の猛禽類調査は、暑さが続き活動時期にあたる9月までにしてほしい。</p> <p>○11の自然とのふれあいの道の調査は、鉄道会社が主催するハイキングコースとの関連もあるので、その点も考慮してほしい。</p> <p>☆池袋から1時間強で訪れることのできる自然の残る小川町。 そこへ、40メガもの太陽光発電所という人工物を作ること自体、全くそぐわない。 100ヘクタールものプリムローズの跡地は、もっと他の活用があるはず。 現時点では、資金がなく実現できないとしても、手つかずで残しておくべき場所だと考える。 金儲け至上主義がまかり通る日本の貧困だと情けなくなる。 ぜひ、この大規模開発を抜本的に考え直してほしい。</p> <p>☆それでも、開発するというなら、場内での切り土・盛り土で整地すべきである。外から残土持ち込むということは、全ての土を調査しない限りどのような土かわからない。雨が降れば、その土にしみ込んで小川の川へ流れ出す。小川の清流は、有機農業や酒作り・和紙作りに欠かせないもの。汚すわけにはいかないのである。</p>	<p>土地利用計画では、架台に載せるソーラーパネルの枚数を変える、架台の角度を変えるなどの対策を行い、地形に沿ったソーラーパネルの設置を行い、地形改変量を低減するように努め、盛土970,000m³、切土16,500m³としておりました。</p> <p>ご指摘を受け、造成に関する計画に関しまして、計画地に受け入れる土の量を極力低減させるよう、計画地内での切土・盛土量のバランスを変えるなどの検討を行い、盛土720,000m³、切土365,000m³として計画を再検討しました。</p> <p>造成計画の検討結果は、準備書において記載する予定です。</p> <p>また、土搬入に当たっては、地方公共団体などで構成される「UCR利用調整会議」により排出土量・受け入れ地の調整が行われ、受け入れ地や土壌分析結果により安全性が確認された土を取り扱うUCR(株式会社建設資源広域利用センター)のみを利用し、搬入土の安全性を担保いたします。</p> <p>このため、土壌調査は計画しておりませんでした。ご意見を踏まえまして、現況把握を目的とした現地調査および、事業開始後の事後調査において土壌調査を追加する計画といたします。</p> <p>猛禽類調査については、「猛禽類保護の進め方(改訂版)」(平成24年12月、環境省)等を参考に計画しており、確認される可能性が比較的高いと考えられたオオタカやサシバの繁殖期を概ね包含する時期(1月～8月)を予定しています。このため、9月の調査は予定していません。</p> <p>ご意見を頂いたハイキングコースは、「外秩父七峰縦走ハイキング大会」のコースであり、自然とのふれあいの場の調査及び予測・評価地点のうち、「⑩官ノ倉山ハイキングコース」及び「⑭官ノ倉ハイキングコース」のが該当すると考えています。これらの地点は、道路用地の一部と重なる可能性があることから、具体的な影響の回避または低減措置を明らかにした上で予測・評価を実施し、ハイキングコースの現状の機能を維持するよう努めてまいります。</p> <p>現在、造成に関する計画に関しまして、計画地に受け入れる土の量を極力低減させるよう、計画地内での切土・盛土量のバランスを変えるなどの検討を行っております。造成計画の検討結果は、準備書において記載する予定です。また土搬入に利用する業者をUCR:株式会社建設資源広域利用センターに限定すること</p>

意見概要	事業者の見解
<p>残土の持ち込みは、絶対に許されない。(持ち込むとなると、10トンダンプで17万台分、1日あたり200台が往復することになるという。それだけでも、大気汚染、交通渋滞、交通事故の危険が増大する。)</p> <p>☆排水を貯めるのはゴルフ場開発跡地ということで、排水路と調整池があり、それを活用することだが、数十年の前の施設が機能するのか疑わしい。これが、うまく作用しなければ、鉄砲水や土砂くずれ危険性が増大する。</p> <p>●これらのことから、開発そのものに反対である。</p>	<p>で、安全を確保します。</p> <p>UCRによって取り扱われる土は、公共や民間の建設工事から発生する建設発生土の有効利用を図るため、東京都、埼玉県、神奈川県、横浜市、川崎市、さいたま市、相模原市、(独)都市再生機構、東日本高速道路(株)、中日本高速道路(株)、首都高速道路(株)、UCRで構成される「UCR利用調整会議」で搬出土量と受け入れ地の調整が行われるものです。UCRに搬入される建設発生土は、土質等の受入条件(土質区分、土壌分析基準等)が明確化される仕組みとなっています。受入事業者は、事業目的に合った土質を事前協議により定め、条件に合ったものを斡旋する仕組みとなっており、問題となる土砂を受け入れることがないよういたします。</p> <p>事業実施に伴う雨水排水及び調整池計画は、現在計画区域内に既設の調整池が存在し、雨水流出量の調整を行っていることから、その既存の調整池を利用するものとしております。調整池の規模は、埼玉県林地開発許可事務取扱要領によって容量計算を行い、ゴルフ場計画時の計算が、現在でも十分余裕のあるものであることを確認しています。また、排水計画についても、埼玉県林地開発許可事務取扱要領に基づき、適切に行います。</p> <p>また、調整能力維持のためのメンテナンスとして、貯まった土砂の撤去などが考えられるため、現状では、土砂のたい積の進行は進んでいませんが、対策が必用な状況となった際には、浚渫用ポンプにて浚渫を行う計画です</p>

意見書⑮

意見概要	事業者の見解
<p>1. 「残土処分場事業」として説明会を4回実施し、これらに対し隣接3地区の2019年4月の総会で業計画に対する反対決議が全会一致で8月に埼玉県農林部森づくり課に直接手渡しにて提出されました。また同じく反対署名活動では1,011名の署名が集まり同部同課に提出されています。それにも関わらず、2020年1月には、事業内容は「太陽光発電事業」とし、その変更経緯について全く触れず環境影響評価調査計画書の説明会として開催されたことは、町民への不信感を募らせる一方ですが、どのようなお考えをお持ちでしょうか。</p>	<p>事業者といたしまして、地域の方には、説明会などを通じて、事業内容につきましてご説明させていただいております。</p> <p>今後も、環境影響評価手続きにおいて、説明会など、地域の方々へのご説明、ご意見聴取の機会を設け、地域の方々のご理解を賜るよう努めてまいります。</p>

意見書⑯

意見概要	事業者の見解
<p>1. 自然保護の観点から。 2年前にプリムゴルフ場跡地を地元の方々と歩きました。</p> <p>現時点で森林の状態の自然を破壊しての太陽光発電所は必要ないと考えます。</p> <p>地形を生かして最低限の工事による小規模（50kw以下など）なら理解できますが、 95万㎡にも上る残土持込事業を前提のメガソーラー建設はいらぬです。</p>	<p>地域の方々の小川町の自然に対する思い、持続可能な発展を願う思いを真摯に受け止め、環境の保全に対する十分な配慮を検討し、ご理解を賜るよう努めてまいります。</p>
<p>2. 盛り土用の残土持込について 現時点でどこからどんな残土が持ち込まれるのか不明、また、空間線量を測っても意味はないです。（土壌の放射能汚染チェックの為に空間線量を測ると考えている時点で、この業者の放射能汚染に関する知識の低さが分かります）</p> <p>説明会では、「持込残土の放射線量測定は持込事業者側がする」と話したと伺いましたが、住民側や行政からの「抜き打ち検査」が出来なければ意味がないと考えます。</p>	<p>土搬入に利用する業者をUCR：株式会社建設資源広域利用センターに限定します。</p> <p>UCRによって取り扱われる土は、公共や民間の建設工事から発生する建設発生土の有効利用を図るため、東京都、埼玉県、神奈川県、横浜市、川崎市、さいたま市、相模原市、（独）都市再生機構、東日本高速道路（株）、中日本高速道路（株）、首都高速道路（株）、UCRで構成される「UCR利用調整会議」で搬出土量と受け入れ地の調整が行われるものです。UCRに搬入される建設発生土は、土質等の受入条件（土質区分、土壌分析基準等）が明確化される仕組みとなっています。受入事業者は、事業目的に合った土質を事前協議により定め、条件に合ったものを斡旋する仕組みとなっており、問題となる土砂を受け入れることがないように担保されております。</p> <p>御意見中の「説明会」は、調査計画書の説明会（令和2年実施）とは別途開催されたものと存じますが、上記のUCRが斡旋する建設発生土の搬出工事は、1)首都圏において国、自治体（都・県・区市町村及び関連の公社等）が実施する工事、2)首都圏において（独）都市再生機構、東日本高速道路（株）、中日本高速道路（株）、首都高速道路（株）が実施する工事、3)首都圏において公益企業及びUCR出資会社等の実施する工事、の3種類に限られております（UCR Webサイト「首都圏事業の概要」より）こと、除染に伴って発生した土壌は、市町村等において、国が定めた保管方法に基づき安全</p>

意見概要	事業者の見解
	<p>に保管されて(環境省 Web サイト「除染情報サイト」)おり事前協議を経た UCR の斡旋する搬入土に混入されることはないこと、本事業では UCR の斡旋する搬入土に限定すること、などから、放射性物質により汚染された土砂を受け入れることはございません。</p>
<p>3. 小川町は有機農業で有名な地域です。 万が一、持ち込まれた残土に放射性物質や重金属が混入すれば、それらが雨で流されたり、地下水脈を通り田畑を汚染します。何年もかけ育んできた土壌は宝です。 現時点で、多くの小川町町民がこの計画を知りません。広報などで、計画、問題点などの情報を広く発信したのち、話し合う場が必要だと考えます。</p>	<p>受入土に関する安全性は、上欄に記載のとおり担保されております。 今後も、地域の皆様の信頼を得るため、説明会開催・準備書縦覧等の機会を通じて、これら事業の内容についてご説明に努めてまいります。</p>
<p>4. 「森林環境税及び森林環境譲与税に関する法律」に関する件。 以下参照ください。 ◎森林環境譲与税の創設 [平成 31 年度から譲与] 譲与総額：森林環境税の収入額（全額）に相当する額 譲与団体：市町村及び都道府県 用途：(市町村)間伐や人材育成・担い手の確保、木材利用の促進や普及啓発等の森林整備及びその促進に関する費用 (都道府県)森林整備を実施する市町村の支援等に関する費用 今までは地権者が思い通りに出来た山林も、この法律によって、市町村の関わり方も大きく変わってくるのではないのでしょうか？ 負の遺産となっていた山林が個人の地主から事業者へ販売され現在に至りますが、このような法律がその当時にあつたら現在のような問題はおきていたのでしょうか？ 土地の権利を持っている事業者が、周辺住人の意思を無視し、大規模開発を進めるといのはこれからの時代に逆行しています。 東京ドーム 10 個分以上の広さの山林を壊しての、太陽光パネル敷き詰め工事ですが本当にそれを望むのか？小川町町民に一度その必要性を問うて欲しいです。</p>	<p>御意見として承ります。</p>

2020年1月7日

「さいたま小川町メガソーラー 環境影響評価調査計画書」の縦覧及び説明会について

弊社では、埼玉県環境影響評価条例に基づき、「さいたま小川町メガソーラー環境影響評価調査計画書」を令和元年12月20日付で埼玉県知事へ送付しました。

環境影響評価調査計画書について、下記のとおり縦覧及び説明会を実施します。

事業者の名称、代表者の氏名及び主たる事務所の所在地

事業者の名称	エトリオン・エネルギー3合同会社
代表者の氏名	株式会社サンシャインエナジー 職務執行者 加藤 隆洋
主たる事務所の所在地	埼玉県大里郡寄居町赤浜2078番1

対象事業の名称、種類及び規模

対象事業の名称	さいたま小川町メガソーラー
対象事業の種類	工場の設置及びその施設の変更
規模	面積 約86ha
	発電設備容量 39,600kW

対象事業実施区域

埼玉県比企郡小川町木部、笠原、飯田 及び 原川

環境に影響を及ぼす地域に関する基準に該当すると認める地域

小川町、ときがわ町、東秩父村 及び 寄居町の4町村の一部

環境影響評価調査計画書等の縦覧の場所、期間及び時間

縦覧場所	埼玉県東松山環境管理事務所 東松山市六軒町5-1 埼玉県北部環境管理事務所 熊谷市末広3-9-1 小川町環境農林課 比企郡小川町大字大塚55番地 ときがわ町建設環境課 比企郡ときがわ町大字桃木 32 東秩父村産業建設課 秩父郡東秩父村大字御堂634 寄居町生活環境エコタウン課 大里郡寄居町大字寄居1180-1
縦覧期間及び時間	令和2年1月7日(火)～2年2月7日(金) 開館日、開館時間については各機関までお問い合わせください。

県立図書館各館(熊谷・久喜)、県政情報センター、小川町立図書館でも御覧いただけます。

インターネットによる縦覧

評価書及び要約書は、Windows10、Internet Explorer11 及び Adobe Acrobat 製品(正規品)で、且つ弊社ウェブサイト、及び埼玉県環境部環境政策課ウェブサイト上で閲覧可能となっておりますので、ご注意願います。

■さいたま小川町メガソーラー環境影響評価調査計画書

表紙及び目次(PDF:165KB)

第1章 業者の名称及び住所 第2章 対象事業の目的及び概要(PDF:4,784KB)

第3章 調査項目(PDF:508KB)

第4章 調査、予測及び評価の方法

大気質(PDF:1,994KB)

騒音・低周波音(PDF:1,577KB)

振動(PDF:1,570KB)

水質(PDF:1,626KB)

水象(PDF:1,001KB)

地象(PDF:952KB)

動物(PDF:1,700KB)

植物(PDF:1,059KB)
生態系・景観(PDF:1,044KB)
自然とのふれあいの場(PDF:1,082KB)
光害・廃棄物等・温室効果ガス等(PDF:460KB)

第5章 地域の概況

社会的状況(PDF:6,916KB)
自然的状況(PDF:10,207KB)

第6章 環境の保全についての配慮事項(PDF:522KB)

■環境に影響を及ぼす地域に関する基準に該当すると認める地域を記載した書類(PDF:1,429KB)

■概要版

表紙及び目次(PDF:103KB)

第1章 業者の名称及び住所 第2章 対象事業の目的及び概要(PDF:4,784KB)

第3章 調査項目(PDF:504KB)

第4章 調査、予測及び評価の方法(PDF:6,616KB)

第5章 地域の概況(PDF:1,085KB)

第6章 環境の保全についての配慮事項(PDF:522KB)

調査計画書説明会について

環境影響評価調査計画書の説明会を以下の通り開催します。(事前申し込みは不要です。当日、会場にお越しください。)

小川町	リリックおがわ 会議室1・2 (埼玉県比企郡小川町大塚55番地) 令和2年1月18日(土) 18:00~19:30
ときがわ町	ときがわ町活き生き活動センター 会議室1 (ときがわ町大字玉川2515番地) 令和2年1月24日(金) 9:30~11:00
東秩父村	東秩父村高齢者生きがいセンター (東秩父村安戸432-1) 令和2年1月24日(金) 18:00~19:30
寄居町	寄居町勤労福祉センター(よりの会館)大会議室 (寄居町大字寄居941-1) 令和2年1月24日(金) 14:00~15:30

意見書の提出について

環境の保全の見地からのご意見をお持ちの方は、以下の受付締切までに、意見書を事業者宛に提出することができます。縦覧場所に備付けの意見書用紙に(用紙を使用しない場合、住所・氏名・対象事業の名称・意見の内容及びその理由を記載)の上、下記のお問い合わせ先の事業者まで郵送、FAX 又は電子メールにてお送りください。また、ご不明な点は事業者までお問い合わせください。

受付締切:令和2年2月21日(金)必着

お問合せ先

〒369-1211 埼玉県大里郡寄居町赤浜2078番1

エトリオン・エネルギー3合同会社

問い合わせ先:info@http://ctrion-energy3.com

FAX ●●-●●●●-●●●●

(土・日・祝祭日を除く、午前9時から午後5時まで)

回 覧

さいたま小川町メガソーラー事業 環境影響評価調査計画書の概要、縦覧及び説明会開催のお知らせ

〇はじめに

エトリオン・エネルギー3合同会社では、埼玉県比企郡小川町木部、笠原、飯田及び原川地区において「さいたま小川町メガソーラー」事業を計画しています。本事業は「埼玉県環境影響評価条例」にもとづく環境影響評価の対象事業となることから、同条例に基づき「さいたま小川町メガソーラー 環境影響評価調査計画書」を作成し、令和2年1月に埼玉県知事に提出します。

この印刷物は、計画区域周辺に住所を有する皆様、勤務する皆様、事業所を有する皆様、農業等に従事する皆様に、調査計画書の要旨、対象事業の概要、説明会の開催日時、場所等についてお知らせするものです。

エトリオン・エネルギー3 合同会社より配布するものであり、ときがわ町の事業を説明するものではありません。

<p>〇事業者の氏名及び所在地</p> <p>名 称：エトリオン・エネルギー3合同会社 代表者：株式会社サンシャインエナジー 職務執行者 加藤 隆洋 所在地：埼玉県大里郡寄居町赤浜 2078 番 1</p>	
<p>〇対象事業の名称及び種類</p> <p>名 称：さいたま小川町メガソーラー 種 類：太陽光発電施設</p>	
<p>〇対象事業が実施されるべき区域（右図）</p> <p>計画区域：面積 約 86ha</p> <p>図中の凡例： </p> <p>※埼玉県環境影響評価条例に基づき、計画区域から 3.0km 以内の範囲が関係地域とされます。対象事業に関しては、小川町、東秩父村、寄居町、ときがわ町に 関係地域の範囲がかかります。</p> <p>〇関係地域の範囲 (計画区域から 3.0km の範囲)</p>	

この地図は、国土地理院発行の電子地図 25000 を掲載したものである。

1 事業の目的

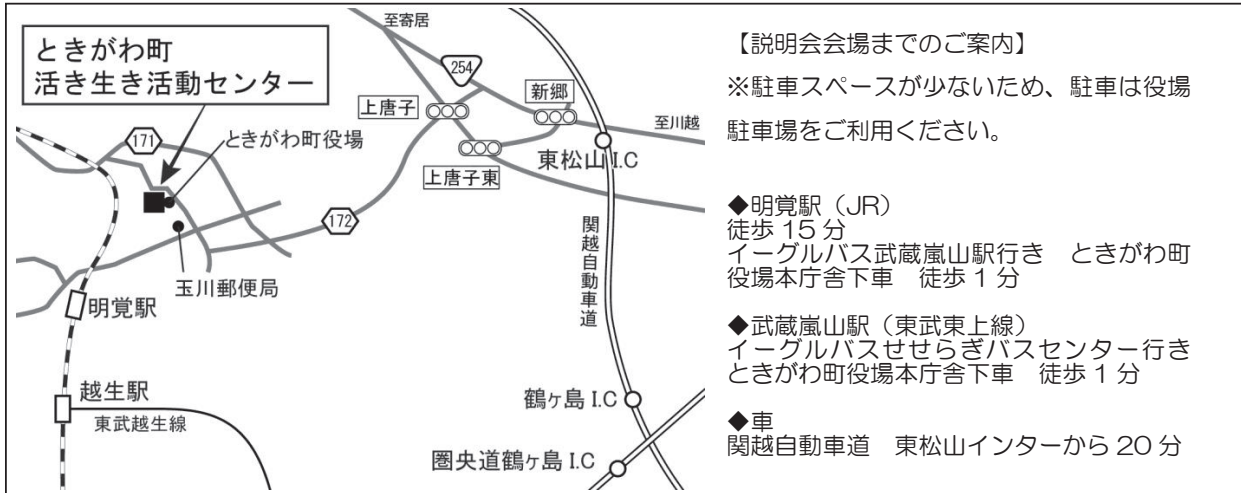
私たちの暮らす現代社会においては、欠かすことのできないエネルギーの安定供給、及び温室効果ガス排出量の低減が、喫緊の課題となっています。「埼玉県 5 年計画-希望・活躍・うるおいの埼玉-」においても、太陽光など再生エネルギーの利用が宣言されており、埼玉県でのメガソーラー事業の需要は高まっています。

このような背景を踏まえ、本事業は、環境への負荷が少ない再生可能エネルギーとして太陽光発電を採用し、低炭素・循環型社会への転換やエネルギーの安定供給への貢献を目的として、発電事業をおこなうものです。

2 調査計画書の説明会の場所と日時

調査計画書の説明会を以下のとおり開催します。(事前申込は不要です。当日、直接会場にお越しください。)

開催場所	開催日時
ときがわ町活き生き活動センター 会議室 1 (ときがわ町大字玉川 2515 番地)	令和 2 年 1 月 24 日 (金) 9:30~11:00



3 調査計画書の縦覧について

調査計画書は縦覧期間中、以下の場所でご覧いただけます。

※縦覧期間：令和 2 年 1 月 7 日 (火) ~ 令和 2 年 2 月 7 日 (金) ただし、土曜日、日曜日及び祝日を除きます

縦覧場所	所在地	電話番号
埼玉県東松山環境管理事務所	東松山市六軒町 5-1	0493-23-4050
埼玉県北部環境管理事務所	熊谷市末広 3-9-1	048-523-2800
小川町環境農林課	比企郡小川町大字大塚 55 番地	0493-72-1221
ときがわ町建設環境課	比企郡ときがわ町大字桃木 32	0493-65-1521
東秩父村産業建設課	秩父郡東秩父村大字御堂 634	0493-82-1221
寄居町生活環境エコタウン課	大里郡寄居町大字寄居 1180-1	048-581-2121

※調査計画書の全文は、上記縦覧期間中に以下の URL にてご覧いただけます。

<http://etrion-energy3.com>

4 調査計画書についての意見書の提出について

環境の保全の見地からのご意見をお持ちの方は、以下の受付締切までに、意見書を事業者宛に提出することができます。縦覧場所に備付けの意見書用紙に (用紙を使用しない場合、住所・氏名・対象事業の名称・意見の内容及びその理由を記載) の上、5 のお問い合わせ先の事業者まで郵送、FAX 又は電子メール (ただし、添付ファイルでの提出はできません) にてお送りください。また、ご不明な点は事業者までお問い合わせください。

受付締切：令和 2 年 2 月 21 日 (金) 必着

5 本事業に関するお問い合わせ先

エトリオン・エネルギー 3 合同会社
 〒369-1221 埼玉県大里郡寄居町赤浜 2078 番 1
 電話：048-577-0510 FAX：048-577-0511

電子メール：info@etrion-energy3.com

さいたま小川町メガソーラー事業 環境影響評価調査計画書の概要、縦覧及び説明会開催のお知らせ

〇はじめに

エトリオン・エネルギー3合同会社では、埼玉県比企郡小川町木部、笠原、飯田及び原川地区において「さいたま小川町メガソーラー」事業を計画しています。本事業は「埼玉県環境影響評価条例」にもとづく環境影響評価の対象事業となることから、同条例に基づき「さいたま小川町メガソーラー 環境影響評価調査計画書」を作成し、令和2年1月に埼玉県知事に提出します。

この印刷物は、計画区域周辺に住所を有する皆様、勤務する皆様、事業所を有する皆様、農業等に従事する皆様に、調査計画書の要旨、対象事業の概要、説明会の開催日時、場所等についてお知らせするものです。

エトリオン・エネルギー3合同会社より配布するものであり、寄居町の事業を説明するものではありません。

<p>〇事業者の氏名及び所在地</p> <p>名 称：エトリオン・エネルギー3合同会社 代表者：株式会社サンシャインエナジー 職務執行者 加藤 隆洋 所在地：埼玉県大里郡寄居町赤浜 2078 番 1</p>	
<p>〇対象事業の名称及び種類</p> <p>名 称：さいたま小川町メガソーラー 種 類：太陽光発電施設</p>	
<p>〇対象事業が実施されるべき区域（右図）</p> <p>計画区域：面積 約 86ha</p> <p>図中の凡例： </p> <p>※埼玉県環境影響評価条例に基づき、計画区域から 3.0km 以内の範囲が関係地域とされます。対象事業に関しては、小川町、東秩父村、寄居町、ときがわ町に関係地域の範囲がかかります。</p> <p>〇関係地域の範囲 (計画区域から 3.0km の範囲)</p>	

この地図は、国土地理院発行の電子地図 25000 を掲載したものである。

1 事業の目的

私たちの暮らす現代社会においては、欠かすことのできないエネルギーの安定供給、及び温室効果ガス排出量の低減が、喫緊の課題となっています。「埼玉県 5 か年計画-希望・活躍・うるおいの埼玉-」においても、太陽光など再生エネルギーの利用が宣言されており、埼玉県でのメガソーラー事業の需要は高まっています。

このような背景を踏まえ、本事業は、環境への負荷が少ない再生可能エネルギーとして太陽光発電を採用し、低炭素・循環型社会への転換やエネルギーの安定供給への貢献を目的として、発電事業をおこなうものです。

2 調査計画書の説明会の場所と日時

調査計画書の説明会を以下のとおり開催します。(事前申込は不要です。当日、直接会場にお越しください。)

開催場所	開催日時
寄居町勤労福祉センター（よりの会館）大会議室 (寄居町大字寄居 941-1)	令和2年1月24日(金) 14:00~15:30



3 調査計画書の縦覧について

調査計画書は縦覧期間中、以下の場所でご覧いただけます。

※縦覧期間：令和2年1月7日(火)～令和2年2月7日(金) ただし、土曜日、日曜日及び祝日を除きます

縦覧場所	所在地	電話番号
埼玉県東松山環境管理事務所	東松山市六軒町5-1	0493-23-4050
埼玉県北部環境管理事務所	熊谷市末広3-9-1	048-523-2800
小川町環境農林課	比企郡小川町大字大塚55番地	0493-72-1221
ときがわ町建設環境課	比企郡ときがわ町大字桃木32	0493-65-1521
東秩父村産業建設課	秩父郡東秩父村大字御堂634	0493-82-1221
寄居町生活環境エコタウン課	大里郡寄居町大字寄居1180-1	048-581-2121

※調査計画書の全文は、上記縦覧期間中に以下のURLにてご覧いただけます。

<http://etrion-energy3.com>

4 調査計画書についての意見書の提出について

環境の保全の見地からのご意見をお持ちの方は、以下の受付締切までに、意見書を事業者宛に提出することができます。縦覧場所に備付けの意見書用紙に（用紙を使用しない場合、住所・氏名・対象事業の名称・意見の内容及びその理由を記載）の上、5のお問い合わせ先の事業者まで郵送、FAX 又は電子メール（ただし、添付ファイルでの提出はできません）にてお送りください。また、ご不明な点は事業者までお問い合わせください。

受付締切：令和2年2月21日(金)必着

5 本事業に関するお問い合わせ先

エトリオン・エネルギー3合同会社
 〒369-1221 埼玉県大里郡寄居町赤浜 2078 番 1
 電話：048-577-0510 FAX：048-577-0511

電子メール：info@etrion-energy3.com

さいたま小川町メガソーラー事業 環境影響評価調査計画書の概要、縦覧及び説明会開催のお知らせ

〇はじめに

エトリオン・エネルギー3合同会社では、埼玉県比企郡小川町木部、笠原、飯田及び原川地区において「さいたま小川町メガソーラー」事業を計画しています。本事業は「埼玉県環境影響評価条例」にもとづく環境影響評価の対象事業となることから、同条例に基づき「さいたま小川町メガソーラー 環境影響評価調査計画書」を作成し、令和2年1月に埼玉県知事に提出します。

この印刷物は、計画区域周辺に住所を有する皆様、勤務する皆様、事業所を有する皆様、農業等に従事する皆様に、調査計画書の要旨、対象事業の概要、説明会の開催日時、場所等についてお知らせするものです。

エトリオン・エネルギー3合同会社より配布するものであり、小川町の事業を説明するものではありません。

<p>〇事業者の氏名及び所在地</p> <p>名 称：エトリオン・エネルギー3合同会社 代表者：株式会社サンシャインエナジー 職務執行者 加藤 隆洋 所在地：埼玉県大里郡寄居町赤浜 2078 番 1</p>	
<p>〇対象事業の名称及び種類</p> <p>名 称：さいたま小川町メガソーラー 種 類：太陽光発電施設</p>	
<p>〇対象事業が実施されるべき区域（右図）</p> <p>計画区域：面積 約 86ha</p> <p>図中の凡例： </p> <p>※埼玉県環境影響評価条例に基づき、計画区域から 3.0km 以内の範囲が関係地域とされます。対象事業に関しては、小川町、東秩父村、寄居町、ときがわ町に関係地域の範囲がかかります。</p> <p>〇関係地域の範囲 (計画区域から 3.0km の範囲)</p>	

この地図は、国土地理院発行の電子地図 25000 を掲載したものである。

1 事業の目的

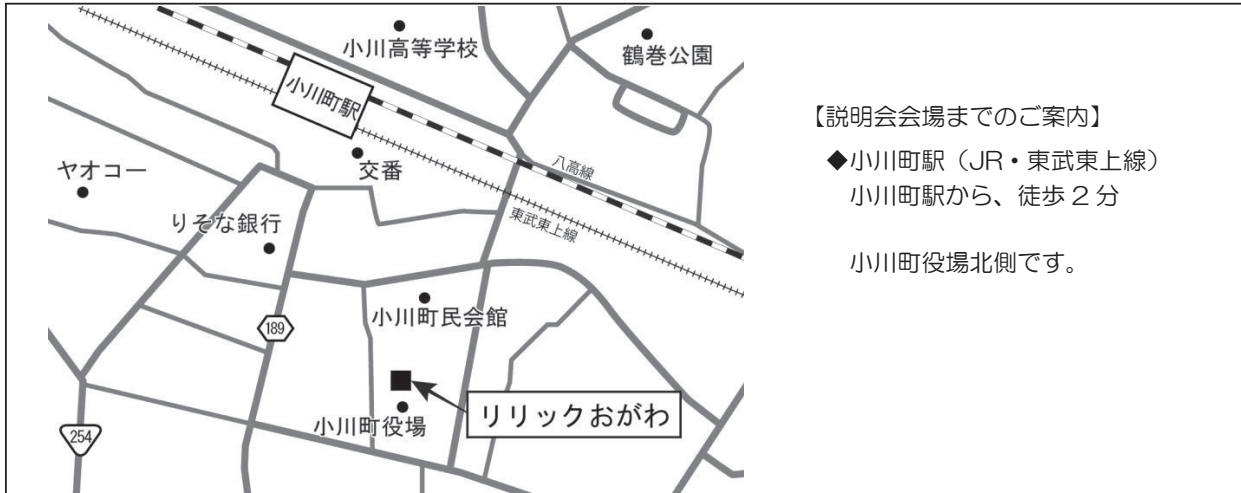
私たちの暮らす現代社会においては、欠かすことのできないエネルギーの安定供給、及び温室効果ガス排出量の低減が、喫緊の課題となっています。「埼玉県 5 年計画-希望・活躍・うるおいの埼玉-」においても、太陽光など再生エネルギーの利用が宣言されており、埼玉県でのメガソーラー事業の需要は高まっています。

このような背景を踏まえ、本事業は、環境への負荷が少ない再生可能エネルギーとして太陽光発電を採用し、低炭素・循環型社会への転換やエネルギーの安定供給への貢献を目的として、発電事業をおこなうものです。

2 調査計画書の説明会の場所と日時

調査計画書の説明会を以下のとおり開催します。(事前申込は不要です。当日、直接会場にお越しください。)

開催場所	開催日時
リリックおがわ 会議室1・2 (埼玉県比企郡小川町大塚 55 番地)	令和2年1月18日(土) 18:00~19:30



3 調査計画書の縦覧について

調査計画書は縦覧期間中、以下の場所でご覧いただけます。

※縦覧期間：令和2年1月7日(火)～令和2年2月7日(金) ただし、土曜日、日曜日及び祝日を除きます

縦覧場所	所在地	電話番号
埼玉県東松山環境管理事務所	東松山市六軒町5-1	0493-23-4050
埼玉県北部環境管理事務所	熊谷市末広3-9-1	048-523-2800
小川町環境農林課	比企郡小川町大字大塚55番地	0493-72-1221
ときがわ町建設環境課	比企郡ときがわ町大字桃木32	0493-65-1521
東秩父村産業建設課	秩父郡東秩父村大字御堂634	0493-82-1221
寄居町生活環境エコタウン課	大里郡寄居町大字寄居1180-1	048-581-2121

※調査計画書の全文は、上記縦覧期間中に以下のURLにてご覧いただけます。

<http://etrion-energy3.com>

4 調査計画書についての意見書の提出について

環境の保全の見地からのご意見をお持ちの方は、以下の受付締切までに、意見書を事業者宛に提出することができます。縦覧場所に備付けの意見書用紙に(用紙を使用しない場合、住所・氏名・対象事業の名称・意見の内容及びその理由を記載)の上、5のお問い合わせ先の事業者まで郵送、FAX 又は電子メール(ただし、添付ファイルでの提出はできません)にてお送りください。また、ご不明な点は事業者までお問い合わせください。

受付締切：令和2年2月21日(金)必着

5 本事業に関するお問い合わせ先

エトリオン・エネルギー3合同会社

〒369-1221 埼玉県大里郡寄居町赤浜 2078 番 1

電話：048-577-0510 FAX：048-577-0511

電子メール：info@etrion-energy3.com

さいたま小川町メガソーラー事業 環境影響評価調査計画書の概要、縦覧及び説明会開催のお知らせ

〇はじめに

エトリオン・エネルギー3合同会社では、埼玉県比企郡小川町木部、笠原、飯田及び原川地区において「さいたま小川町メガソーラー」事業を計画しています。本事業は「埼玉県環境影響評価条例」にもとづく環境影響評価の対象事業となることから、同条例に基づき「さいたま小川町メガソーラー 環境影響評価調査計画書」を作成し、令和2年1月に埼玉県知事に提出します。

この印刷物は、計画区域周辺に住所を有する皆様、勤務する皆様、事業所を有する皆様、農業等に従事する皆様に、調査計画書の要旨、対象事業の概要、説明会の開催日時、場所等についてお知らせするものです。

エトリオン・エネルギー3合同会社より配布するものであり、東秩父村の事業を説明するものではありません。

<p>〇事業者の氏名及び所在地</p> <p>名 称：エトリオン・エネルギー3合同会社 代表者：株式会社サンシャインエナジー 職務執行者 加藤 隆洋 所在地：埼玉県大里郡寄居町赤浜 2078 番 1</p>	
<p>〇対象事業の名称及び種類</p> <p>名 称：さいたま小川町メガソーラー 種 類：太陽光発電施設</p>	
<p>〇対象事業が実施されるべき区域（右図）</p> <p>計画区域：面積 約 86ha</p> <p>図中の凡例： </p> <p>※埼玉県環境影響評価条例に基づき、計画区域から 3.0km 以内の範囲が関係地域とされます。対象事業に関しては、小川町、東秩父村、寄居町、ときがわ町に関係地域の範囲がかかります。</p> <p>〇関係地域の範囲 (計画区域から 3.0km の範囲)</p>	

この地図は、国土地理院発行の電子地図 25000 を掲載したものである。

1 事業の目的

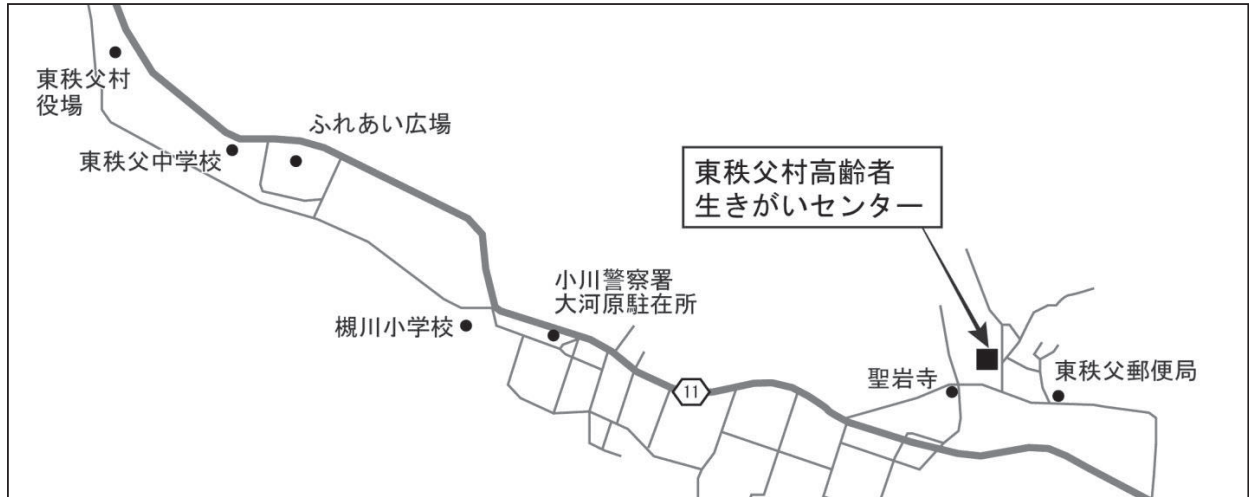
私たちの暮らす現代社会においては、欠かすことのできないエネルギーの安定供給、及び温室効果ガス排出量の低減が、喫緊の課題となっています。「埼玉県 5 か年計画-希望・活躍・うるおいの埼玉-」においても、太陽光など再生エネルギーの利用が宣言されており、埼玉県でのメガソーラー事業の需要は高まっています。

このような背景を踏まえ、本事業は、環境への負荷が少ない再生可能エネルギーとして太陽光発電を採用し、低炭素・循環型社会への転換やエネルギーの安定供給への貢献を目的として、発電事業をおこなうものです。

2 調査計画書の説明会の場所と日時

調査計画書の説明会を以下のとおり開催します。(事前申込は不要です。当日、直接会場にお越しください。)

開催場所	開催日時
東秩父村高齢者生きがいセンター (東秩父村安戸 432-1)	令和2年1月24日(金) 18:00~19:30



3 調査計画書の縦覧について

調査計画書は縦覧期間中、以下の場所でご覧いただけます。

※縦覧期間：令和2年1月7日(火)～令和2年2月7日(金) ただし、土曜日、日曜日及び祝日を除きます

縦覧場所	所在地	電話番号
埼玉県東松山環境管理事務所	東松山市六軒町5-1	0493-23-4050
埼玉県北部環境管理事務所	熊谷市末広3-9-1	048-523-2800
小川町環境農林課	比企郡小川町大字大塚55番地	0493-72-1221
ときがわ町建設環境課	比企郡ときがわ町大字桃木32	0493-65-1521
東秩父村産業建設課	秩父郡東秩父村大字御堂634	0493-82-1221
寄居町生活環境エコタウン課	大里郡寄居町大字寄居1180-1	048-581-2121

※調査計画書の全文は、上記縦覧期間中に以下のURLにてご覧いただけます。

<http://etrion-energy3.com>

4 調査計画書についての意見書の提出について

環境の保全の見地からのご意見をお持ちの方は、以下の受付締切までに、意見書を事業者宛に提出することができます。縦覧場所に備付けの意見書用紙に(用紙を使用しない場合、住所・氏名・対象事業の名称・意見の内容及びその理由を記載)の上、5のお問い合わせ先の事業者まで郵送、FAX 又は電子メール(ただし、添付ファイルでの提出はできません)にてお送りください。また、ご不明な点は事業者までお問い合わせください。

受付締切：令和2年2月21日(金)必着

5 本事業に関するお問い合わせ先

エトリオン・エネルギー3合同会社

〒369-1221 埼玉県大里郡寄居町赤浜 2078 番 1

電話：048-577-0510 FAX：048-577-0511

電子メール：info@etrion-energy3.com

環境影響評価調査計画書に対する意見書

年 月 日

事業者

エトリオン・エネルギー3合同会社

株式会社サンシャインエナジー

職務執行者 加藤 隆洋 様

〒

住所

氏名

埼玉県環境影響評価条例第7条第1項の規定により、下記事業に係る環境影響評価調査計画書に関し意見書を提出します。

記

対象事業の名称	さいたま小川町メガソーラー
---------	---------------

環境影響評価調査計画書に対する意見

【注意事項】

- 1 意見の内容は、環境影響評価調査計画書について環境の保全の見地からのものを日本語で簡潔に記述してください。
- 2 意見書を提出できる期間は、令和2年1月7日（火）から令和2年2月21日（金）（必着）までです。

【提出先】

エトリオン・エネルギー3合同会社

〒369-1221 埼玉県大里郡寄居町赤浜2078番1

ファックス : 048-577-0511

電子メール : t.kato0917@gmail.com

