

地域経済分析システム（RESAS） 地域ビジネス環境分析について

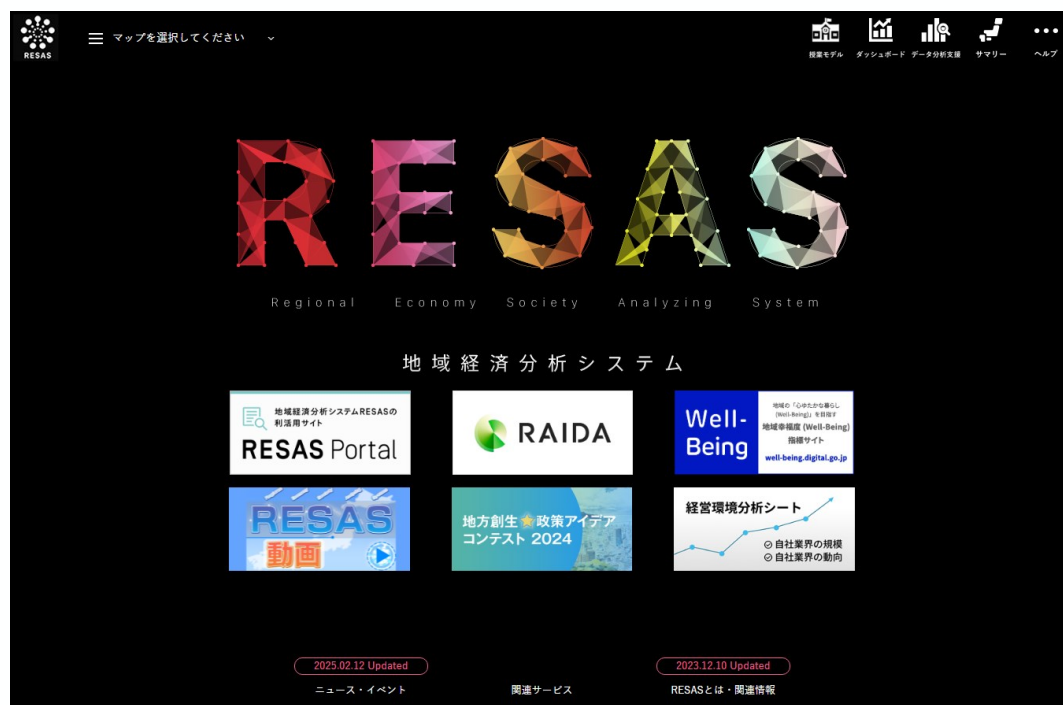
2026年 1月

中小企業庁 調査室

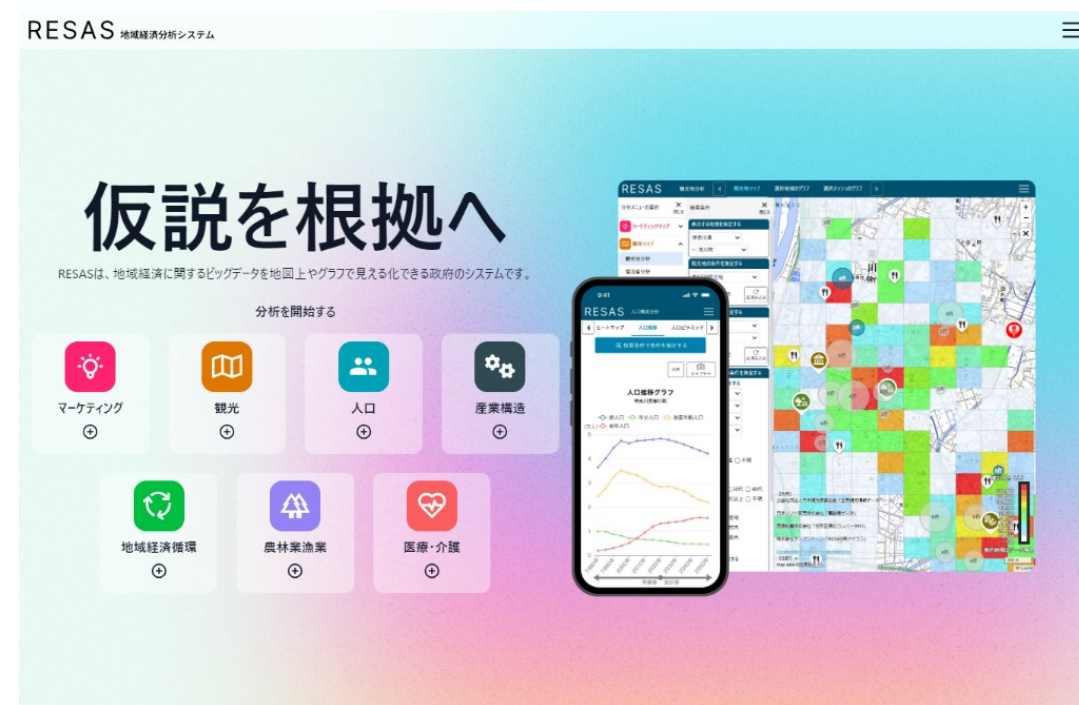
地域経済分析システム（RESAS）の概要

- 経済産業省と内閣官房が2015年から提供しているデータプラットフォームで、地域経済に関する官民のビッグデータを地図上やグラフで可視化できる。（事前手続不要、全メニュー無料）
- デジタル田園都市国家構想総合戦略（令和4年12月23日閣議決定）に基づき、新システムを2025年3月から提供。また地方創生2.0基本構想（令和7年6月13日閣議決定）に基づき、利用者の声を踏まえた掲載データや機能の高度化、利便性の向上等を進めている。
- この度、都道府県・市区町村を選択することで、選択地域の①将来の人口増減、②業種別の事業所数・従業者数、③地域住民の消費状況が一括で表示される、新メニュー「地域ビジネス環境分析」を追加した。

旧システムトップ画面



新システムトップ画面



新メニュー「地域ビジネス環境分析」の追加

トップページ >> 産業構造マップ >> 地域ビジネス環境分析

検索条件

表示する地域を指定する

☒ 都道府県単位

☐ 市区町村単位

東京都 ▼

表示分類を指定する

表示する分類を指定する ▼

合算地域を追加する

地域を選択して追加する

北海道 ▼

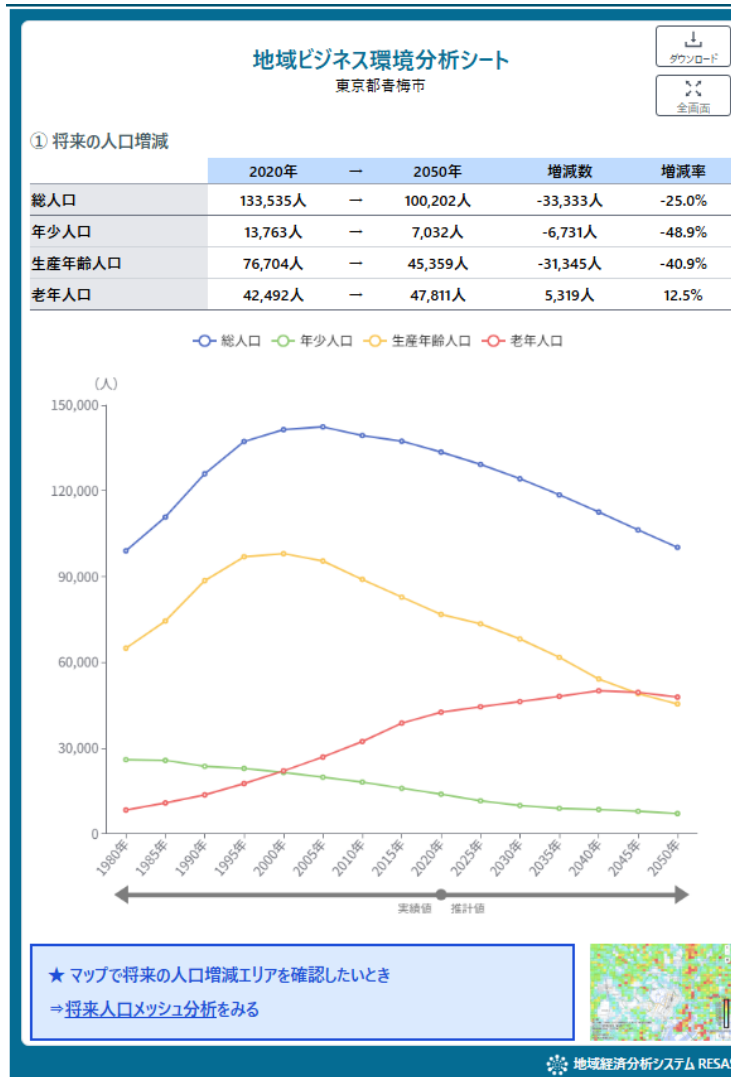
追加する

都道府県・市区町村を選択すると、3枚のシートが一括表示

シート2枚目に表示する業種（中分類）の追加・削除が可能

複数地域の合算表示が可能

1 シート目



総人口、年齢3区分別人口の増減数、増減率

総人口、年齢3区分別人口の推移

将来人口や事業所立地を地図上で確認できる将来人口メッシュ分析へのリンク

新メニュー「地域ビジネス環境分析」の追加（続き）

2 シート目

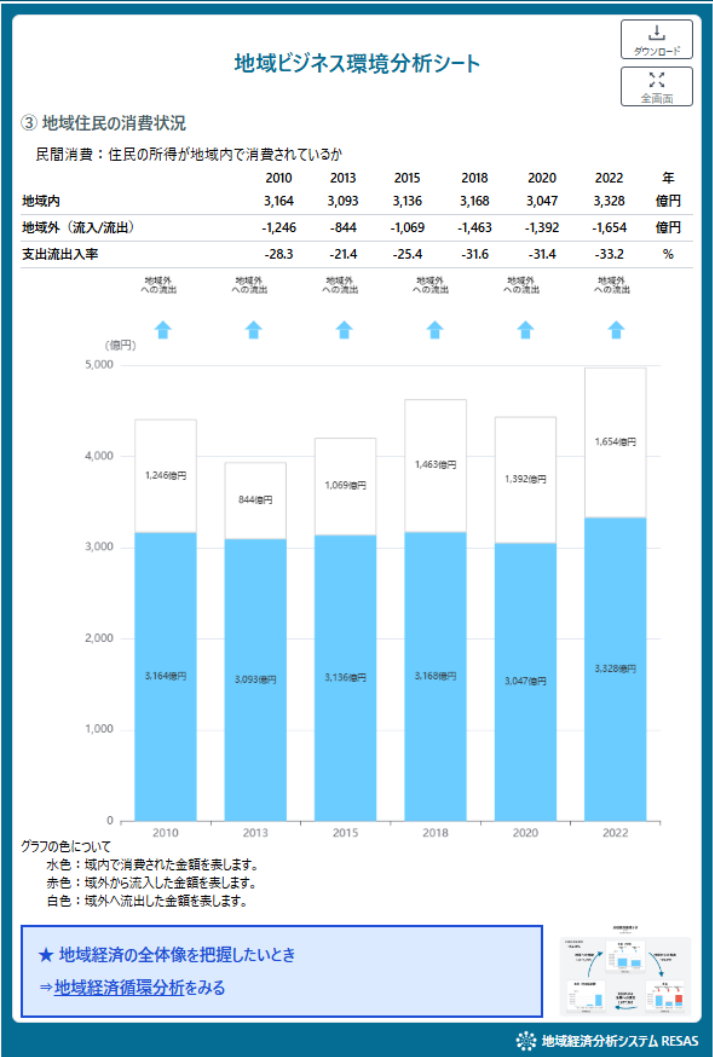


選択業種の事業所数・従業者数の推移

全産業に占める選択業種の事業所数・従業者数の割合

自社業界の経営環境を一目で確認できる経営環境分析へのリンク

3 シート目



民間消費流出入額、流出入率の推移

地域経済循環率等を確認できる地域経済循環分析へのリンク